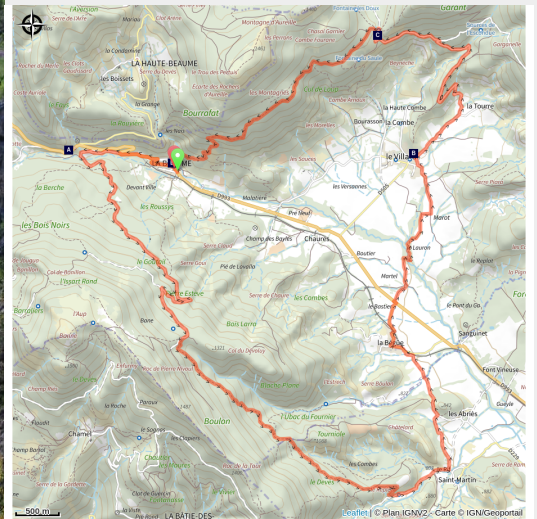


Bane et col du monument (VTT n°17 noir)

CC Buëch-Dévoluy - La Beaume



village de la Beaume vu des hauteurs (Damien Desbenoit/CCBD)



Beau tour du Haut Val Chauranne au départ de la Beaume avec des montées sur pistes et de belles descentes sur single-track ! La dernière descente sur la Beaume est raide et technique.

Infos pratiques

Pratique : VTT

Durée : 3 h 30

Longueur : 22.6 km

Dénivelé positif : 964 m

Difficulté : Difficile

Type : Boucle

Itinéraire

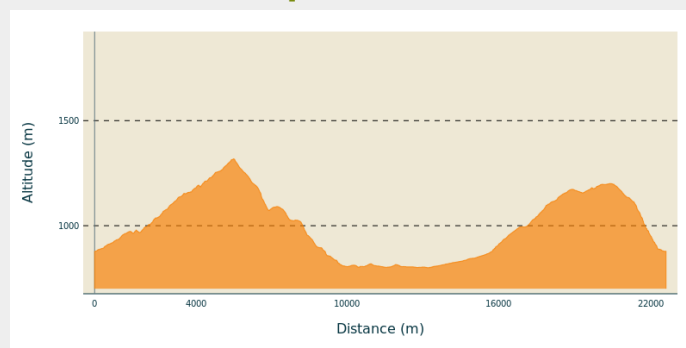
Départ : La Beaume

Arrivée : La Beaume

Balisage :  Vélo

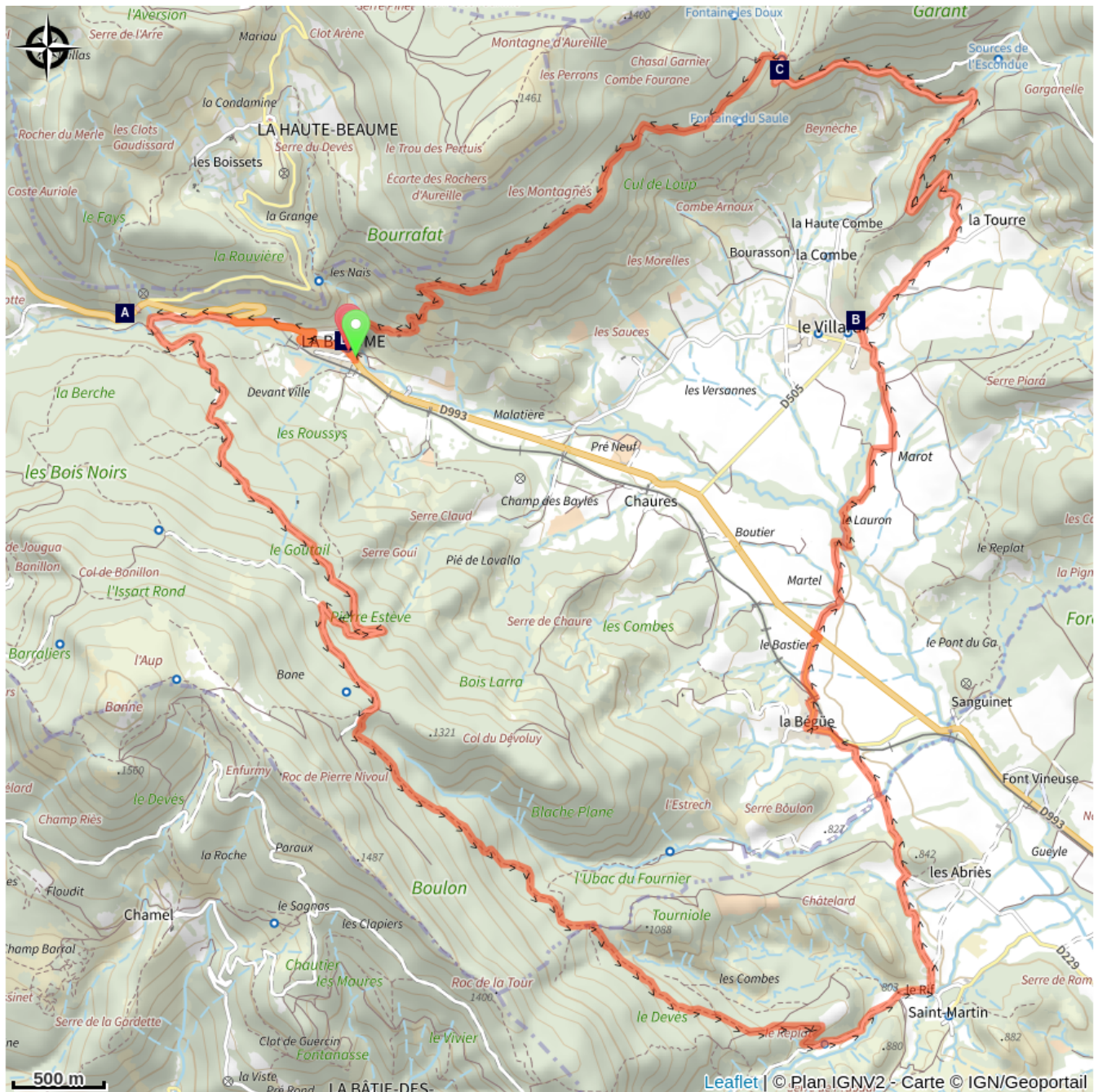
Communes : 1. La Beaume
2. Saint-Pierre-d'Argençon

Profil altimétrique



Altitude min 800 m Altitude max 1318 m

Sur votre chemin...



..... Cadran solaire (A)
Fontaine (C)

..... Temple du Villard (B)
Village médiéval (D)

Toutes les infos pratiques

Comment venir ?

Accès routier

D993

Parking conseillé

Parking de la Beaume

Lieux de renseignement

Office de tourisme Source du Buëch - bureau d'accueil d'Aspres-sur-Buëch

Avenue de la gare, 05140 Aspres-sur-Buëch

Tel : 04 92 58 68 88

<https://www.sources-du-buech.com/>



Office de tourisme Source du Buëch - bureau d'accueil de Veynes

Avenue Commandant Dumont, 05400 VEYNES

Tel : 04 92 57 27 43

<https://www.sources-du-buech.com/>



Sur votre chemin...



~~~~ Cadran solaire (A)

Il est sculpté à même le rocher à cinquante mètres environ au-dessus de la route. Il est gravé sur une table de 35 m² et fait 7 m de haut.

Le cadran solaire est construit en 1807 en hommage à Charles-François de Ladoucette, baron d'Empire et préfet des Hautes-Alpes, créateur de nombreuses routes dans le département et précisément celle reliant Gap à Valence par le col de Cabre. Le cadran est inscrit au titre des monuments historiques.

Crédit photo : D.Desbenoit



~~~~ Temple du Villard (B)

Le Conseil Municipal de la Beaume évoque de la construction d'un temple dès 1822. Cette initiative est confirmée par le consistoire des églises réformées en 1845 (voir plaque en pièce-jointe).

Crédit photo : CDRP05



Fontaine (C)

Au col de Montbrand, cette fontaine est la bienvenue des randonneurs. L'occasion de faire une halte désaltérante.

Crédit photo : CDRP05



Village médiéval (D)

Autrefois appelé Mutatio Combonum, le village de la Beaume était déjà une étape romaine sur la route de Montseleucus (Montsaléon) à Vologatis (Bouglions près de Beaurières dans la Drôme). Ce fût aussi un village fortifié au XIV^e siècle dont il reste un porche en arc brisé, vestige d'une entrée de l'époque et un château au donjon carré à pierres d'angle à bossage.

Source : <https://labeaume-05.fr>

Crédit photo : D.Desbenoit
