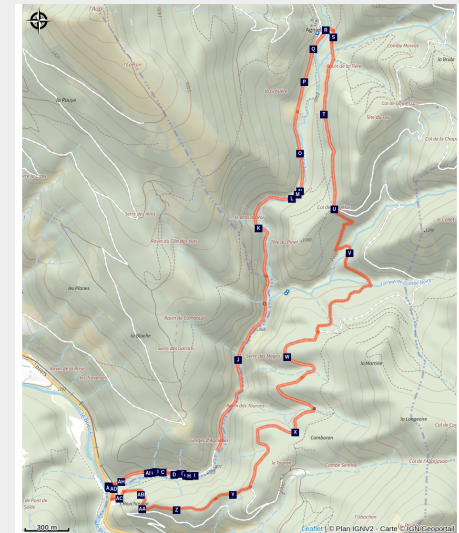


AngéluS (VTT n°2 rouge)

CC Buëch-Dévoluy - Aspres-sur-Buëch



Au départ du dernier single - Circuit de l'AngéluS (Damien Desbenoit/CCBD)

Parcours ludique au cœur des gorges d'Agnielles composé de pistes et de beaux sentiers jamais très difficiles.

Infos pratiques

Pratique : VTT

Durée : 2 h 30

Longueur : 10.7 km

Difficulté : Moyen

Type : Boucle

Thèmes : Faune, Flore et forêt, Patrimoine et histoire

Itinéraire

Départ : Parking des gorges d'Agnielles

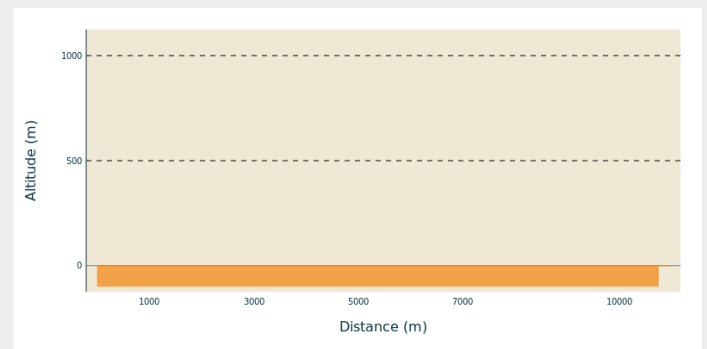
Arrivée : Parking des gorges d'Agnielles

Balisage :  Vélo

Communes : 1. Aspres-sur-Buëch

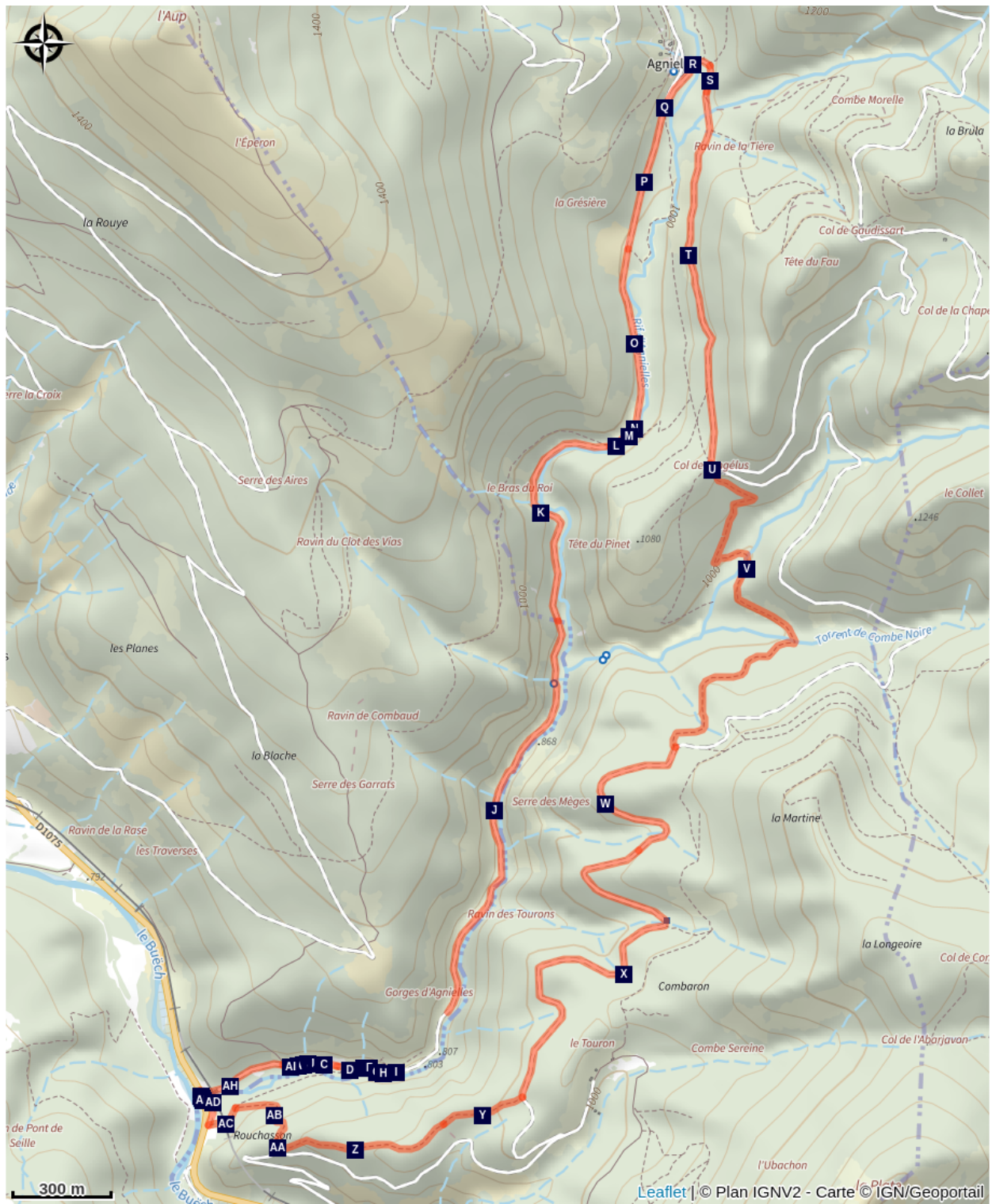
2. La Faurie

Profil altimétrique



Altitude min 0 m Altitude max 0 m

Sur votre chemin...



Toutes les infos pratiques

i Lieux de renseignement

Office de tourisme Source du Buëch - bureau d'accueil d'Aspres-sur- Büech

Avenue de la gare, 05140 Aspres-sur-
Buëch

Tel : 04 92 58 68 88

<https://www.sources-du-buech.com/>

