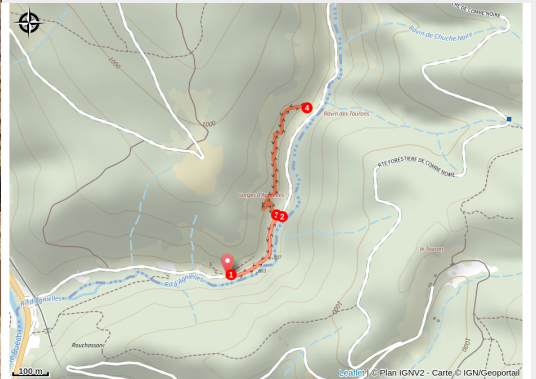


# Agnielles - le sentier des falaises

CC Buëch-Dévoluy - La Faurie



Traversée de la grotte aux 5 entrées (Damien Desbenoit)

*Situé dans les gorges d'Agnielles, site naturel remarquable, le sentier des falaises se faufile sur des vires panoramiques accessibles par des escaliers qui franchissent des barres rocheuses, vous offrant une vue magnifique grâce à deux belvédères.*

" le passage dans la grotte aux cinq entrées est particulièrement pittoresque, pensez à prendre de quoi vous éclairer"

Damien Desbenoit - chargé de mission CCBD et accompagnateur en montagne

## Infos pratiques

Pratique : Pédestre

Durée : 1 h

Longueur : 1.5 km

Dénivelé positif : 90 m

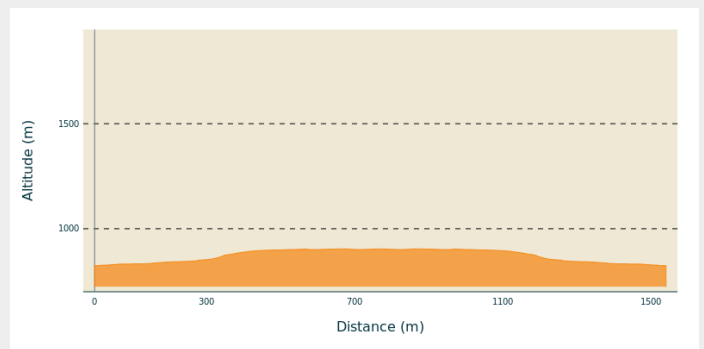
Difficulté : Facile

Type : Aller-retour

# Itinéraire

**Départ** : Parking des gorges d'Agnielles  
**Arrivée** : Parking des gorges d'Agnielles  
**Communes** : 1. La Faurie

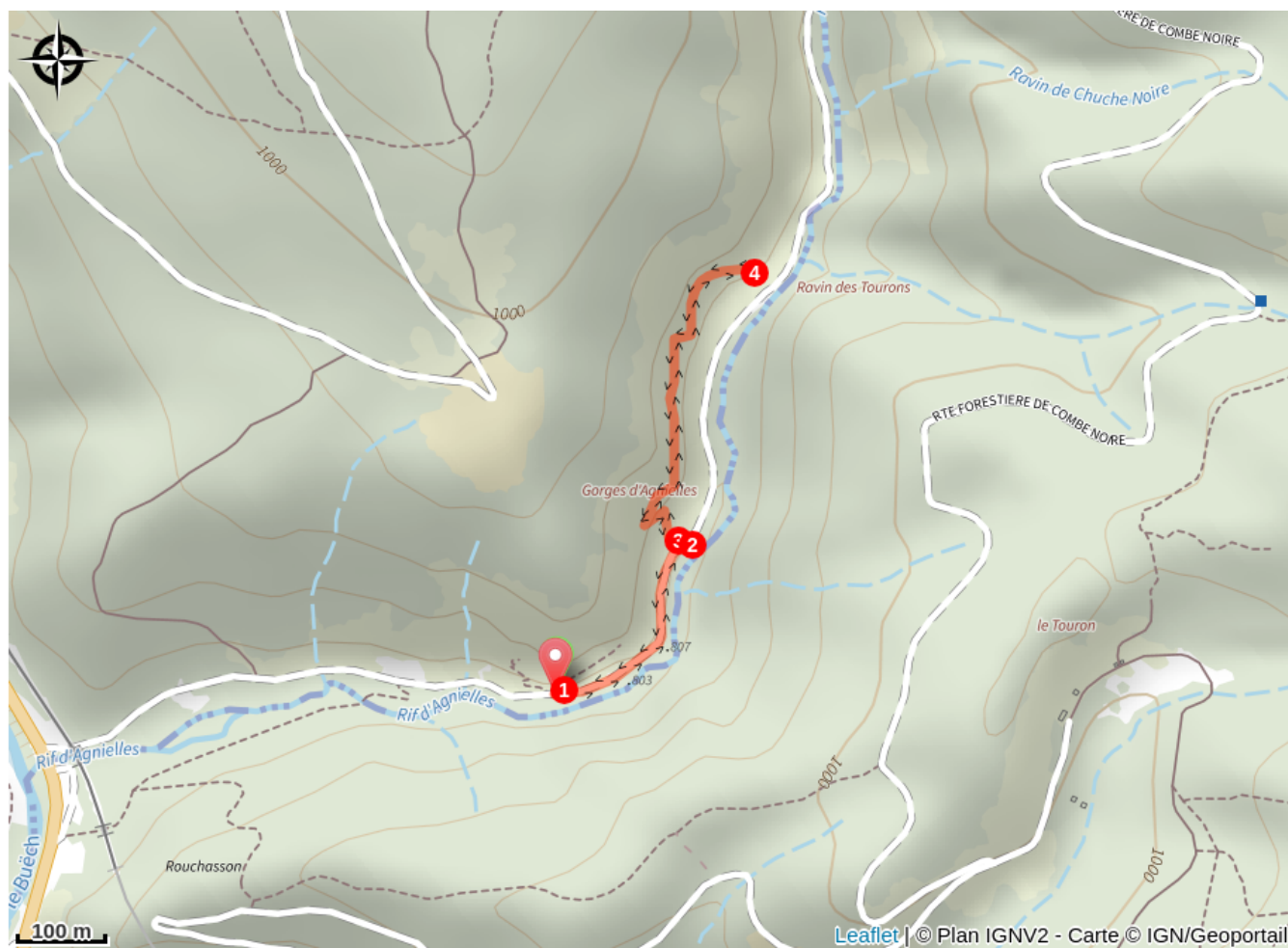
## Profil altimétrique



Altitude min 824 m Altitude max 904 m

1. Du parking, avancer jusqu'au sentier d'accès au site d'escalade. Poursuivre sur la piste en direction du village d'Agnielles en dépassant également le sentier d'accès à la via ferrata difficile.
2. 500 mètres plus loin, emprunter l'escalier en pierre sèche sur la gauche qui permet d'accéder au pied de la falaise et au départ de la via ferrata facile.
3. Emprunter l'escalier métallique et poursuivre sur le sentier. Vous suivrez alors un sentier en balcon qui vous fera traverser la grotte aux 5 entrées puis vous mènera à deux belvédères.
4. Deuxième belvédère et fin du sentier. Le retour se fait par le même itinéraire.

# Sur votre chemin...



# Toutes les infos pratiques

## Comment venir ?

Accès routier

D 1075