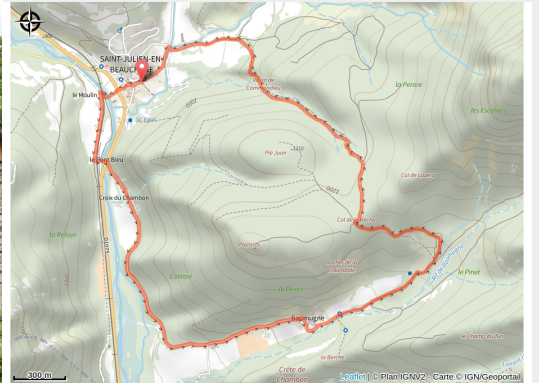


Baumugne (VTT n°11 rouge)

CC Buëch-Dévoluy - Saint-Julien-en-Beauchêne



Hameau de Baumugne



Boucle à la découverte du charmant hameau de Baumugne. Belle descente joueuse sur un petit sentier au départ du col de la Bécha !

Infos pratiques

Pratique : VTT

Durée : 1 h

Longueur : 6.9 km

Dénivelé positif : 326 m

Difficulté : Moyen

Type : Boucle

Thèmes : Col et sommet,
Patrimoine et histoire

Itinéraire

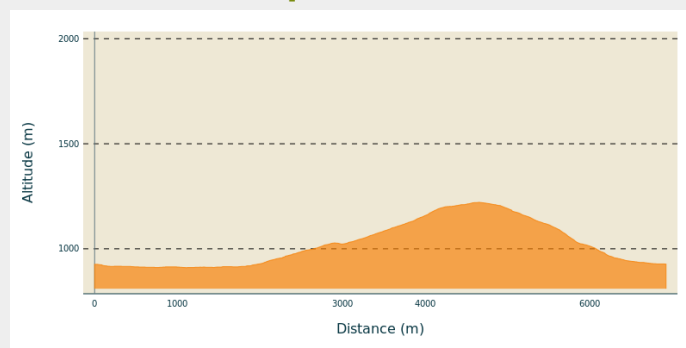
Départ : Saint-Julien-en-Beauchêne

Arrivée : Saint-Julien-en-Beauchêne

Balisage : 🚲 Vélo

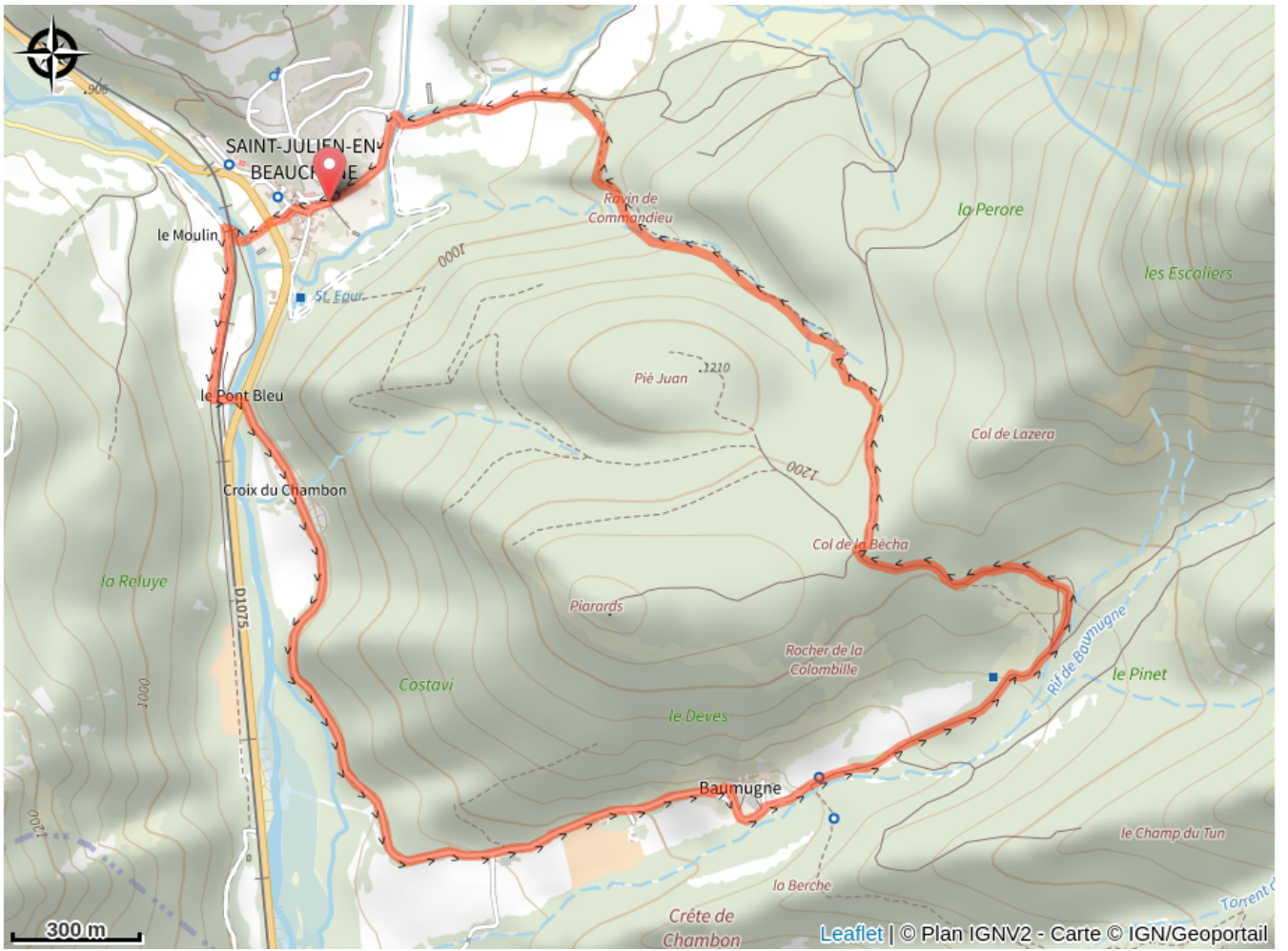
Communes : 1. Saint-Julien-en-Beauchêne

Profil altimétrique



Altitude min 910 m Altitude max 1221 m

Sur votre chemin...



Toutes les infos pratiques

Recommandations

Il se peut que vous traversiez des parcs bovins. Merci de refermer les clôtures !

Comment venir ?

Accès routier

D1075

Parking conseillé

Salle polyvalente

Lieux de renseignement

Office de tourisme Source du Buëch - bureau d'accueil d'Aspres-sur-Buëch

Avenue de la gare, 05140 Aspres-sur-Buëch

Tel : 04 92 58 68 88

<https://www.sources-du-buech.com/>



Office de tourisme Source du Buëch - bureau d'accueil de Veynes

Avenue Commandant Dumont, 05400 VEYNES

Tel : 04 92 57 27 43

<https://www.sources-du-buech.com/>

