



ORPIERRE - Col de Pierre Vesce à vélo

Buëch



Dans le col de Pierre Vesce (Aurélia PAYELLE - PNR Baronnies provençales)



Entre Drôme et Hautes-Alpes, cette boucle cycliste vous emmène au sommet du col de Pierre Vesce en visitant les alentours d'Orpierre.

Une boucle cycliste aux confins des montagnes les plus retirées du Parc des Baronnies provençales. Elle vous permettra d'emprunter les routes sinueuses, parfois à flanc de montagne, entre Hautes-Alpes et Drôme, qui montent jusqu'au col de Pierre Vesce, à 1013 m d'altitude. Les pentes raides de ce col auront de quoi enchainer les amateurs de dénivelés en deux roues... et de paysages préservés. Un belle escapade sous le regard de cols plus hardus, comme le Reychasset, le Perty ou le Saint-Jean.

Infos pratiques

Pratique : VTT

Durée : 2 h

Longueur : 23.2 km

Dénivelé positif : 409 m

Difficulté : Moyen

Type : Boucle

Thèmes : Pastoralisme, Patrimoine et histoire

Accessibilité : VTC

Itinéraire

Départ : Place du village, Orpierre

Arrivée : Place du village, Orpierre

Communes : 1. Orpierre

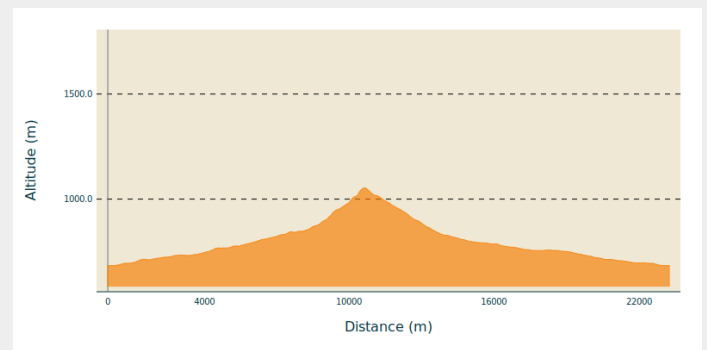
2. Étoile-Saint-Cyrice

3. Villebois-les-Pins

4. Laborel

5. Sainte-Colombe

Profil altimétrique



Altitude min 683 m Altitude max 1053 m

Quitter le village d'Orpierre en direction d'Étoile-Saint-Cyrice en empruntant la D30.

1- À l'intersection, quitter la D30 pour monter à droite par la D130 (se nommant D116 au passage dans le département de la Drôme) vers Villebois-les-Pins. Pédaler pendant 7 km jusqu'au village de Villebois.

2- Au village de Villebois-les-pins, prendre à gauche la direction du col de Pierre Vesce sur la D65B. Gravier le col et redescendre côté "Laborel".

3- Au pied du col, au carrefour, descendre à gauche sur la D65 vers le village de Laborel. Le traverser, rester sur le D65 puis rejoindre la D30 pour pédaler 5 km et retrouver le village d'Orpierre.

Sur votre chemin...



- ~~~~ Oratoire (A)
- ~~~~ Point de vue (C)
- ~~~~ Fontaine (E)
- ~~~~ Site d'escalade d'Orpierre (G)
- ~~~~ Eglise Saint-Julien (B)
- ~~~~ Orpierre (D)
- ~~~~ Temple d'Orpierre (F)

Toutes les infos pratiques

Recommandations

- RISQUE INCENDIE. Le feu est l'ennemi de la forêt... et du randonneur ! [Ne pas fumer](#) en forêt et [ne pas allumer de feu](#), d'autant que quelle que soit la saison, c'est [interdit](#) ! Et en période estivale, avant de partir en balade, se renseigner sur les [conditions et réglementations d'accès aux massifs forestiers](#).

Comment venir ?

Accès routier

Depuis Serres (18 km) rejoindre la D30 par la D1075.

Parking conseillé

Place du village, Orpierre

Accessibilité



Sur votre chemin...



Oratoire (A)

Ce bel oratoire, surplombant le village d'Orpierre, a été réhabilité avec le concours du Conseil Général et de la Région.

Crédit photo : CDRP05



Eglise Saint-Julien (B)

Héritage du temps où les protestants trouvèrent refuge à Orpierre, le village abrite à la fois un temple protestant et une église catholique, tous deux de part et d'autre de la place principale du village.

Source : <http://www.orpierre.fr>

Crédit photo : CDRP05



Point de vue (C)

Belle vue d'ensemble sur le village d'Orpierre, ses belles toitures et sa charmante placette ombragée, blotties au pied d'impressionnantes falaises verticales.

Crédit photo : CDRP05



Orpierre (D)

Le village d'Orpierre a su conserver son charme médiéval avec ses ruelles sinueuses (les « drailles »), ses portes ouvragées, ses maisons seigneuriales du XVIème siècle,... autant de témoins du riche passé de cette cité des Baronnies, fief des Princes d'Orange.

Source : <http://www.orpierre.fr>

Crédit photo : CDRP05



Fontaine (E)

La fontaine se trouve au centre du village d'Orpierre, sur la place devant d'église.

Crédit photo : CDRP05



~~~~ Temple d'Orpierre (F)

Le temple d'Orpierre connaît divers emplacements avant son installation en ces lieux. C'est le 27-03-1839 que le temple est livré. En 1840, la chaire à prêcher est installée puis en 1846, le clocher est inauguré.

Crédit photo : CDRP05



Site d'escalade d'Orpierre (G)

De renommée internationale, le site d'Orpierre offre une escalade particulièrement variée avec plus de 600 longueurs équipées. Sa roche de très grande qualité et ses températures adéquates font d'Orpierre un site unique pour cette pratique.

Crédit photo : CDRP05