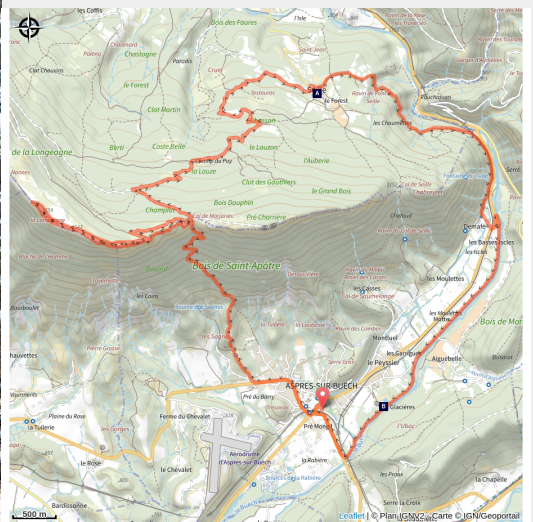


La Longeagne (VTT n°8 noir)

CC Buëch-Dévoluy - Aspres-sur-Buëch



Dans la descente de la Longeagne (Cyril CRESPEAU/Raid VTT CDS 2024)

Un passage en crête panoramique et un final en apothéose avec une des plus belles descentes du coin.

" La descente est magnifique et variée, d'abord typée "freeride" et panoramique puis sur un sentier étroit et exigeant et enfin un final sur terres noires. "

Damien Desbenoit - Chargé de mission APN et moniteur VTT

Infos pratiques

Pratique : VTT

Durée : 4 h

Longueur : 23.1 km

Dénivelé positif : 892 m

Difficulté : Difficile

Type : Boucle

Itinéraire

Départ : Aspres-sur-Buëch

Arrivée : Aspres-sur-Buëch

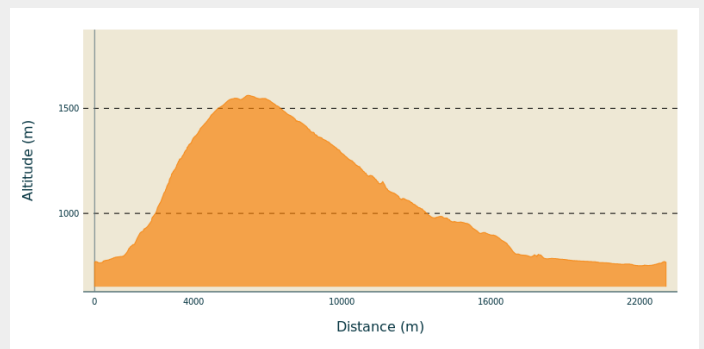
Balisage :  Vélo

Communes : 1. Aspres-sur-Buëch

2. La Faurie

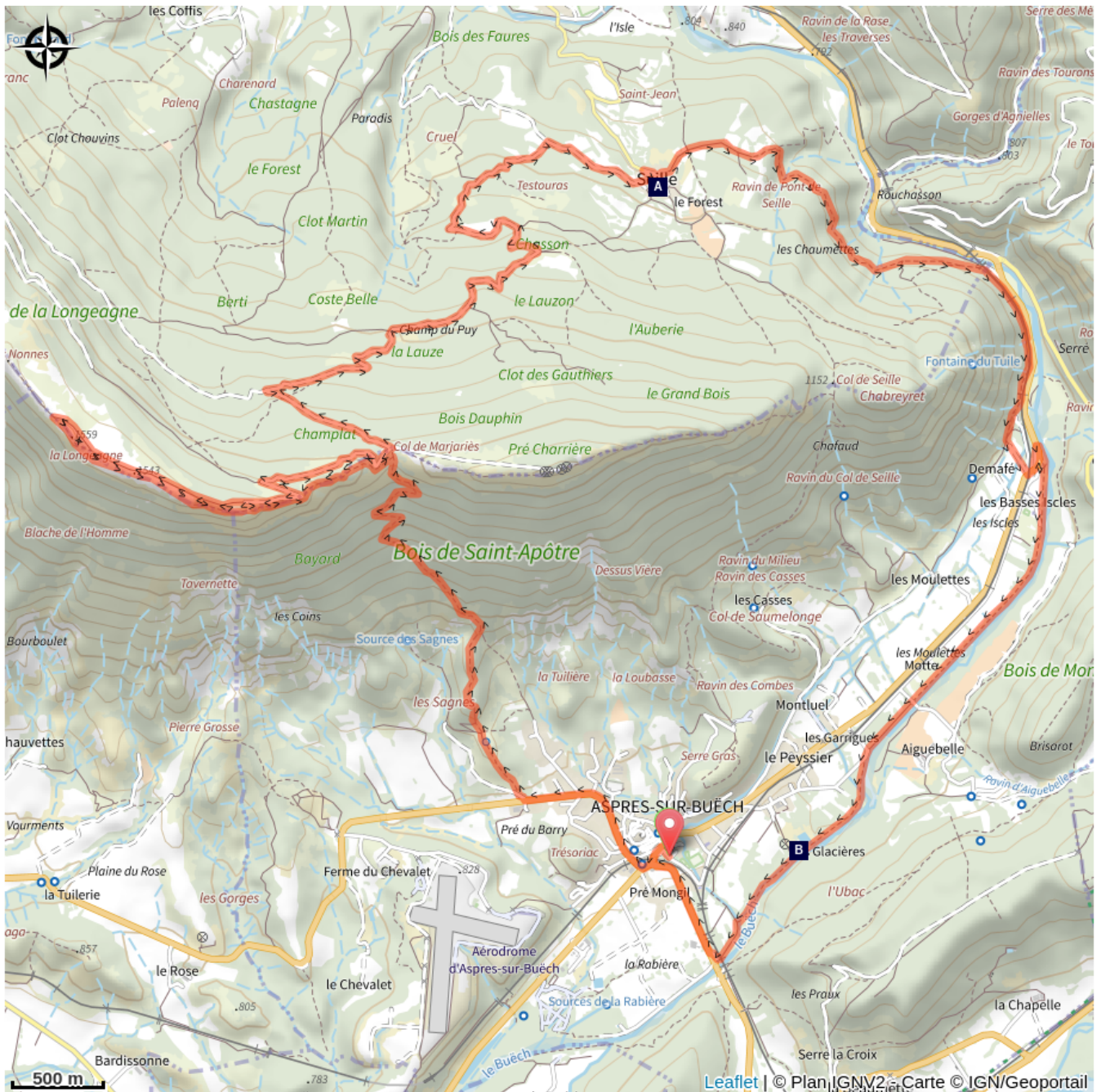
3. Saint-Pierre-d'Argençon

Profil altimétrique



Altitude min 751 m Altitude max 1562 m

Sur votre chemin...



----- Hameau de Seille (A)

----- Anciennes glacières (B)

Toutes les infos pratiques

Comment venir ?

Transports

Gare SNCF Aspres-sur-Buëch

Parking conseillé

Parking Office de Tourisme Aspres-sur-Buëch

Lieux de renseignement

Office de tourisme Source du Buëch - bureau d'accueil d'Aspres-sur-Büech

Avenue de la gare, 05140 Aspres-sur-Buëch

Tel : 04 92 58 68 88

<https://www.sources-du-buech.com/>



Office de tourisme Source du Buëch - bureau d'accueil de Veynes

Avenue Commandant Dumont, 05400 VEYNES

Tel : 04 92 57 27 43

<https://www.sources-du-buech.com/>



Sur votre chemin...



~~~~ Hameau de Seille (A)

Dans le hameau, près de la fontaine, vous pourrez admirer un arbre remarquable par sa taille et son âge (4 m de circonférence).

D'après Mme Acanfora, maire de La Faurie, le nom du hameau viendrait de l'occitan Seia (bourrasque de neige, tourmente). En effet les Faurions (habitants de la Faurie) nomment ainsi un vent du Nord « qui fait tomber la neige à l'horizontal » ! À Aspres-sur-Buëch, ce vent qui ramène de petits flocons de neige est appelé en patois local la « Poussieu ».

Crédit photo : Damien Desbenoit - CCBD



Anciennes glaciers (B)

Anciennes glaciers¹ : Au XIX^{ème} siècle, les besoins en glace devinrent très importants pour la conservation des denrées. Henri Gignoux, négociant d'origine suisse, qui faisait fréquemment le voyage de la Suisse vers la Côte d'Azur, grand commerçant, saisit l'opportunité de produire de la glace dans la vallée du Haut-Buëch. Elle offrait des conditions favorables, avec des hivers rigoureux, de l'eau en abondance, une main d'œuvre paysanne nombreuse et la proximité des voies ferrées. En 1882, il fonde les Glacières Générales des Alpes. Aspres fut une des unités de production. Les bassins et canaux sont creusés, les bâtiments de stockage construits. La fabrication de glace naturelle peut commencer. (Source : Aspres/s/Buëch J.P Mouton)

Crédit photo : Collection Mouton