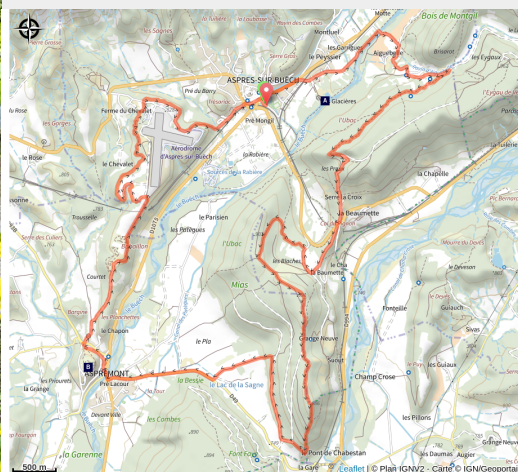


Chevalet et les Eygaux (VTT n°6 rouge)

CC Buëch-Dévoluy - Aspres-sur-Buëch



Sur la digue du Buëch (Cyril CRESPEAU/Raid VTT CDS 2024)



Bel itinéraire varié et vallonné avec de nombreuses portions sur petits sentiers.

Infos pratiques

Pratique : VTT

Durée : 2 h 30

Longueur : 21.6 km

Dénivelé positif : 543 m

Difficulté : Moyen

Type : Boucle

Itinéraire

Départ : Aspres-sur-Buëch

Arrivée : Aspres-sur-Buëch

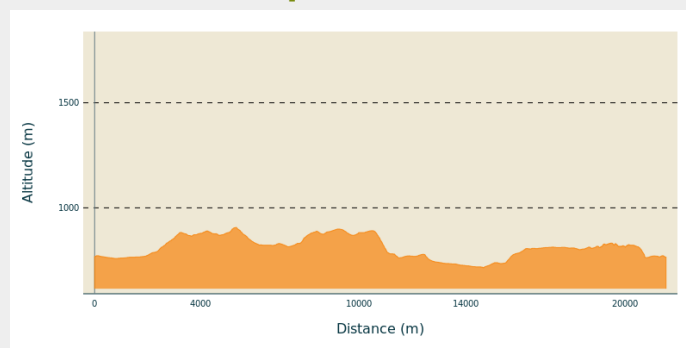
Balisage :  Vélo

Communes : 1. Aspres-sur-Buëch

2. Aspremont

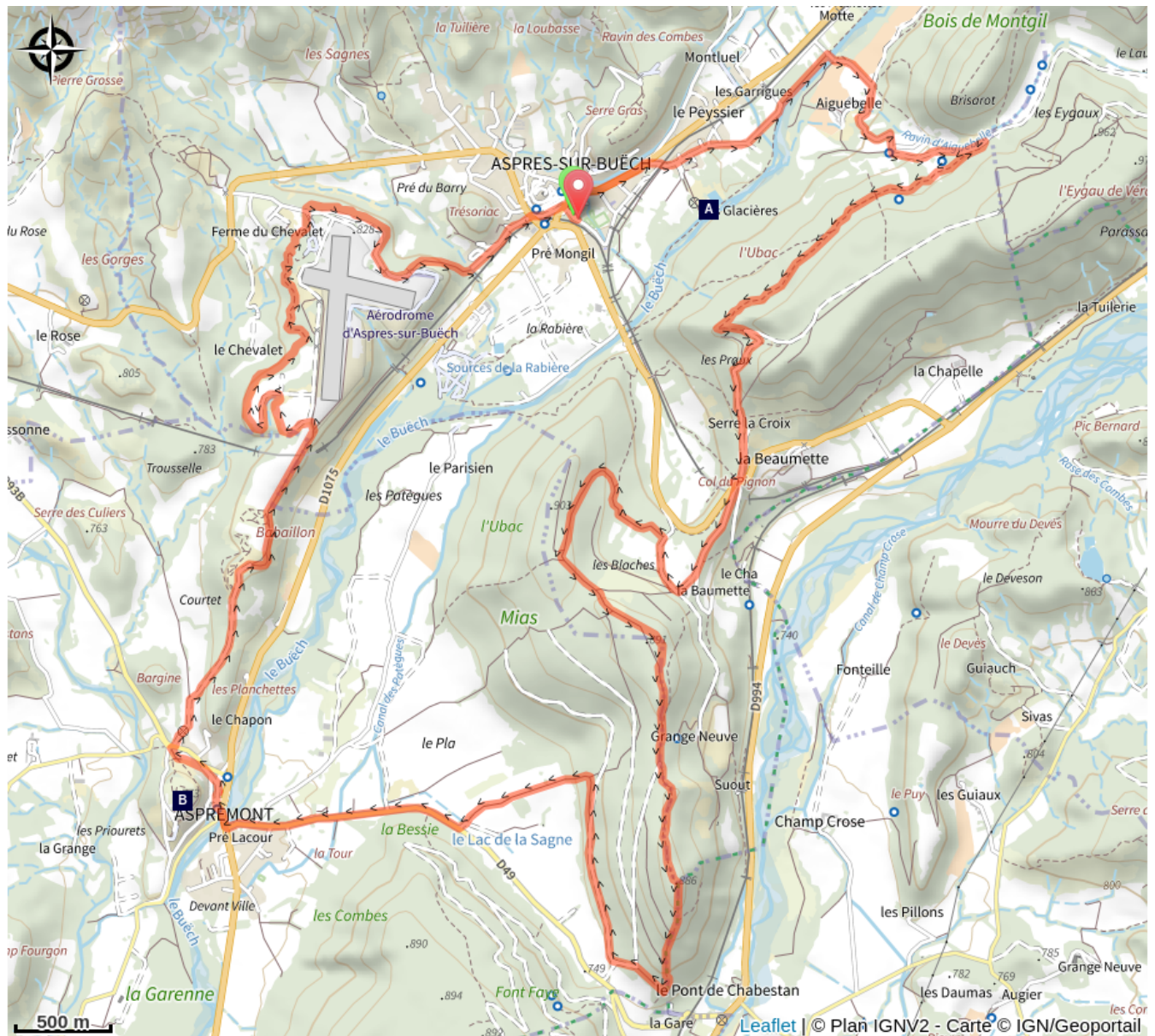
3. Chabestan

Profil altimétrique



Altitude min 715 m Altitude max 907 m

Sur votre chemin...



Anciennes glacières (A)

Ruines du château d'Aspremont (B)

Toutes les infos pratiques

Recommandations

Attention à la traversée de la D994a au col du Pignon

Comment venir ?

Transports

Gare SNCF Aspres-sur-Buëch

Parking conseillé

Parking Office de Tourisme Aspres

Lieux de renseignement

Office de tourisme Source du Buëch - bureau d'accueil d'Aspres-sur-Büech

Avenue de la gare, 05140 Aspres-sur-Buëch

Tel : 04 92 58 68 88

<https://www.sources-du-buech.com/>



Office de tourisme Source du Buëch - bureau d'accueil de Veynes

Avenue Commandant Dumont, 05400 VEYNES

Tel : 04 92 57 27 43

<https://www.sources-du-buech.com/>



Sur votre chemin...



Anciennes glaciers (A)

Anciennes glaciers¹ : Au XIX^{ème} siècle, les besoins en glace devinrent très importants pour la conservation des denrées. Henri Gignoux, négociant d'origine suisse, qui faisait fréquemment le voyage de la Suisse vers la Côte d'Azur, grand commerçant, saisit l'opportunité de produire de la glace dans la vallée du Haut-Buëch. Elle offrait des conditions favorables, avec des hivers rigoureux, de l'eau en abondance, une main d'œuvre paysanne nombreuse et la proximité des voies ferrées. En 1882, il fonde les Glacières Générales des Alpes. Aspres fut une des unités de production. Les bassins et canaux sont creusés, les bâtiments de stockage construits. La fabrication de glace naturelle peut commencer. (Source : Aspres/s/Buëch J.P Mouton)

Crédit photo : Collection Mouton



Ruines du château d'Aspremont (B)

Profitez du passage sur la commune d'Aspremont pour vous rendre sur les ruines du Château. Itinéraire évident depuis Aspremont. Le château est mentionné dès le XIII^e siècle. Il a appartenu successivement à l'évêché de Die puis il devient la propriété des Dauphins en 1870. Le mur d'angle encore visible aujourd'hui est renforcé par des pierres de taille à bossage, élément décoratif inspiré d'une mode de la Renaissance italienne. Le corps de logis évoque les architectures du XV^e et XVI^e siècles.

Crédit photo : Damien Desbenoit - CCBD