

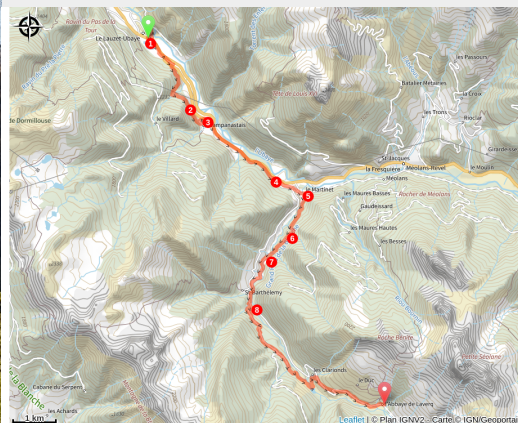


Du Lauzet-Ubaye à Abbaye du Laverq, étape 11



Vallon du Laverq



La première partie de cette étape chemine en fond de vallée de l'Ubaye. Elle emprunte un ancien sentier qui relie Le Lauzet-Ubaye au hameau de Champanastais, puis le tracé de la voie de chemin de fer qui devait relier Chorges à Barcelonnette.

Au hameau du Martinet, l'itinéraire se poursuit en rive droite du torrent du Grand Riou de la Blanche. Son balisage sera réalisé prochainement. Par gros orage, le torrent de Tunette peut être difficilement franchissable.

La remontée de la vallée du Laverq est une pure merveille, les couleurs selon la saison se déclinent du vert tendre au roux grâce à cette belle forêt de mélèzes qui habille les versants.

Infos pratiques

Pratique : Pédestre

Durée : 6 h 30

Longueur : 16.3 km

Dénivelé positif : 1014 m

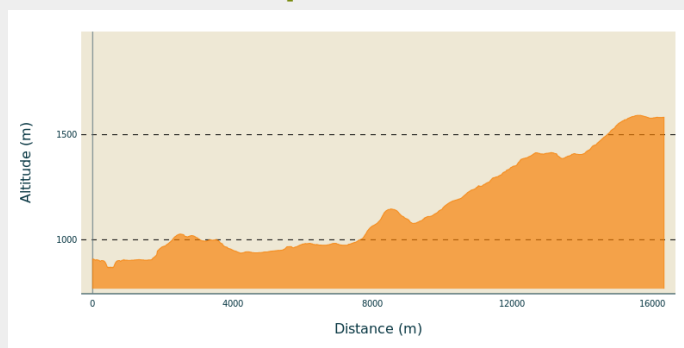
Difficulté : Difficile

Itinéraire

Départ : Le Lauzet-Ubaye

Arrivée : Abbaye du Laverq

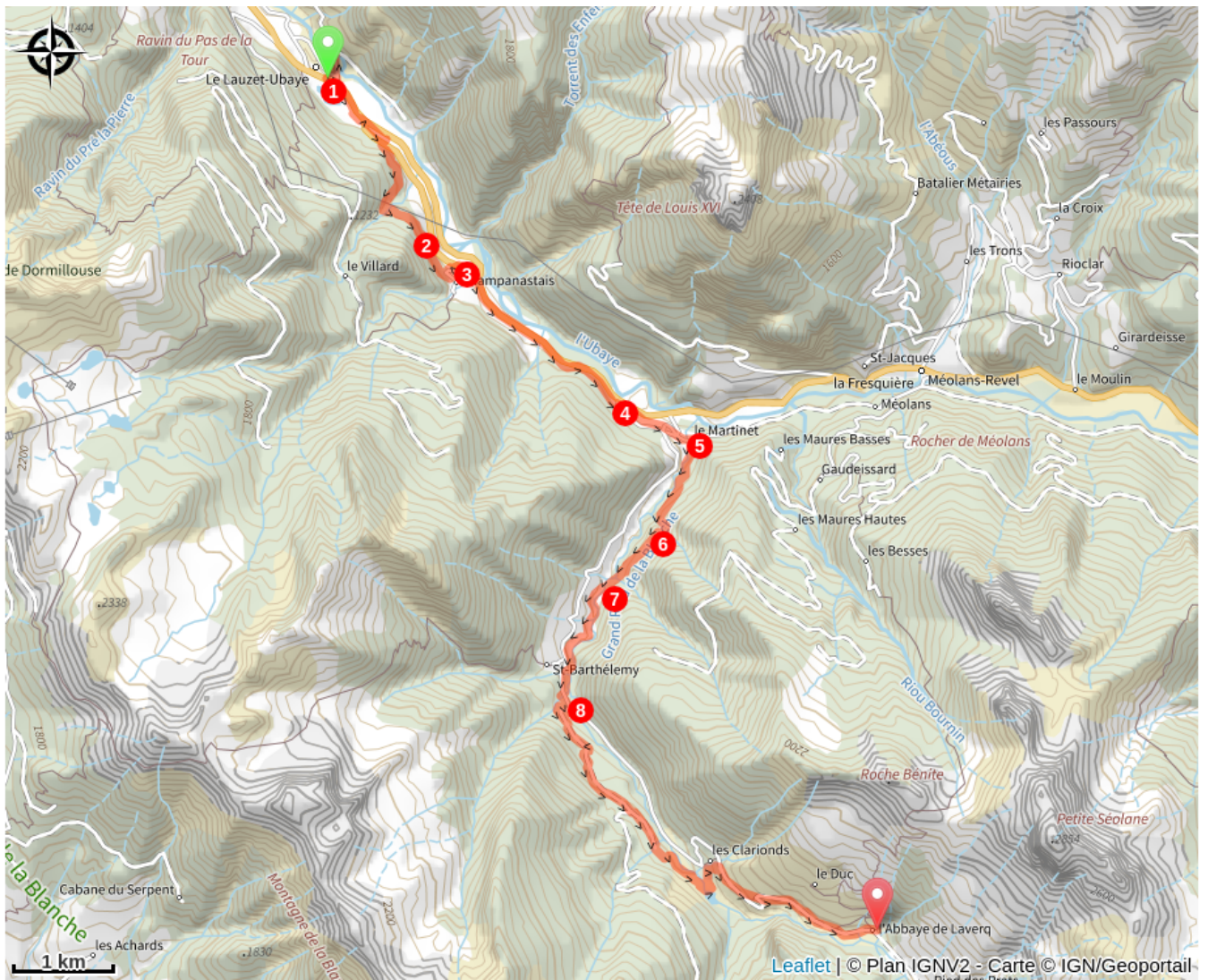
Profil altimétrique



Altitude min 867 m Altitude max 1592 m

1. Au Lauzet-Ubaye, longer le lac en direction du hameau du Villard, suivre le sentier balisé en jaune. Le chemin longe la route départementale puis se poursuit en petite montée sur un sentier bordé de murets de soutènement en pierre sèche.
2. Laisser sur votre droite la direction vers le Villard et poursuivre le sentier qui continue tout droit, balisage jaune.
3. Traverser le hameau de Champanastais, suivre le balisage jaune en direction du Martinet, sur une route goudronnée longeant la route départementale. La route se transforme en sentier à flanc de versant au-dessus de la route RD900.
4. Poursuivre sur la route goudronnée, sur l'ancien tracé d'une voie de chemin de fer jamais réalisée, jusqu'au hameau du Martinet.
5. Dans le hameau du Martinet, traverser le torrent du Grand Riou de la Blanche et tout de suite après le pont emprunter le sentier qui remonte la rive droite du torrent. Le chemin monte à flanc de versant, surplombant le torrent, poursuivre toujours à la montée jusqu'à la traversée du ravin de Tunette et les ruines d'habitations.
6. Passer le long des murs en pierre sèche qui borde le sentier. Traverser le ravin de Talonne pour arriver à la passerelle des Bonnabeaux sur le torrent.
7. Poursuivre en remontant la rive gauche sur un sentier qui rejoint la route au droit de Saint-Barthélémy ou remonter sur la route goudronnée qui surplombe le torrent.
8. Poursuivre sur le GR6 et GR69 (la Routo) en direction de l'abbaye du Laverq, qui emprunte la route forestière du col de la Pierre. Retraverser le torrent en empruntant la passerelle des Clarionds et poursuivre sur la piste jusqu'à l'abbaye du Laverq.

Sur votre chemin...



Toutes les infos pratiques