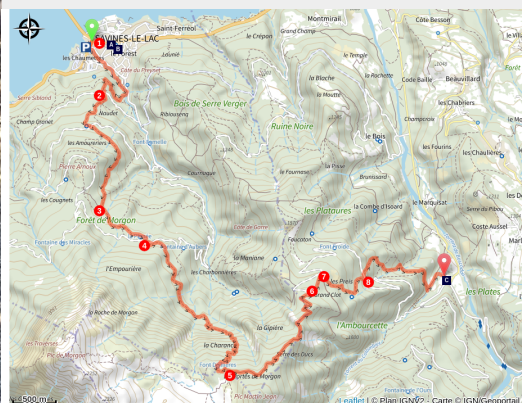


De Savines à Boscodon via les Portes du Morgon, étape 9

CC Serre-Ponçon - Savines-le-Lac



Dans la forêt de Boscodon



Etape difficile en raison d'un fort dénivelé pour accéder aux portes du Morgon, en passant par le Serre de Pierre Arnoux. Un passage technique par une échelle est à signaler lors de l'ascension aux Portes du Morgon. La descente se fait tranquillement vers l'abbaye de Boscodon.

Variante possible et très facile par le GR®653D, chemin de Saint-Jacques-de-Compostelle, décrite en fin de page.

Le sentier évolue dans la magnifique forêt d'exception de Boscodon, ponctué de panneaux pédagogiques sur la gestion de la forêt.

Joli panorama sur le cirque de Morgon, le lac de Serre-Ponçon et les montagnes surplombant la forêt de Boscodon : le Gros Ferrand, le Joug de l'Aigle. L'arrivée au dessus de l'abbaye de Boscodon est très impressionnante.

Infos pratiques

Pratique : Pédestre

Durée : 5 h

Longueur : 12.3 km

Dénivelé positif : 1159 m

Difficulté : Difficile

Type : Traversée

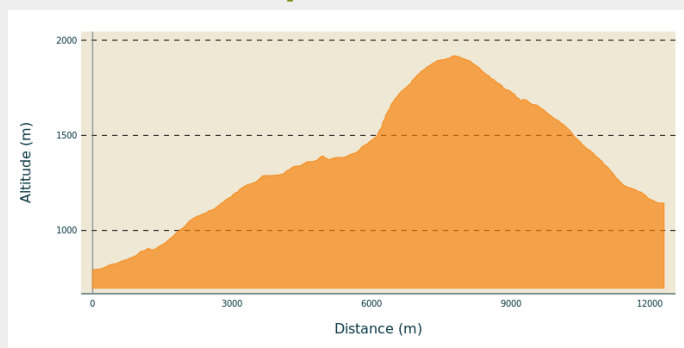
Itinéraire

Départ : Savines le Lac

Arrivée : Abbaye de Boscodon

Communes : 1. Savines-le-Lac
2. Crots

Profil altimétrique



Altitude min 794 m Altitude max 1919 m

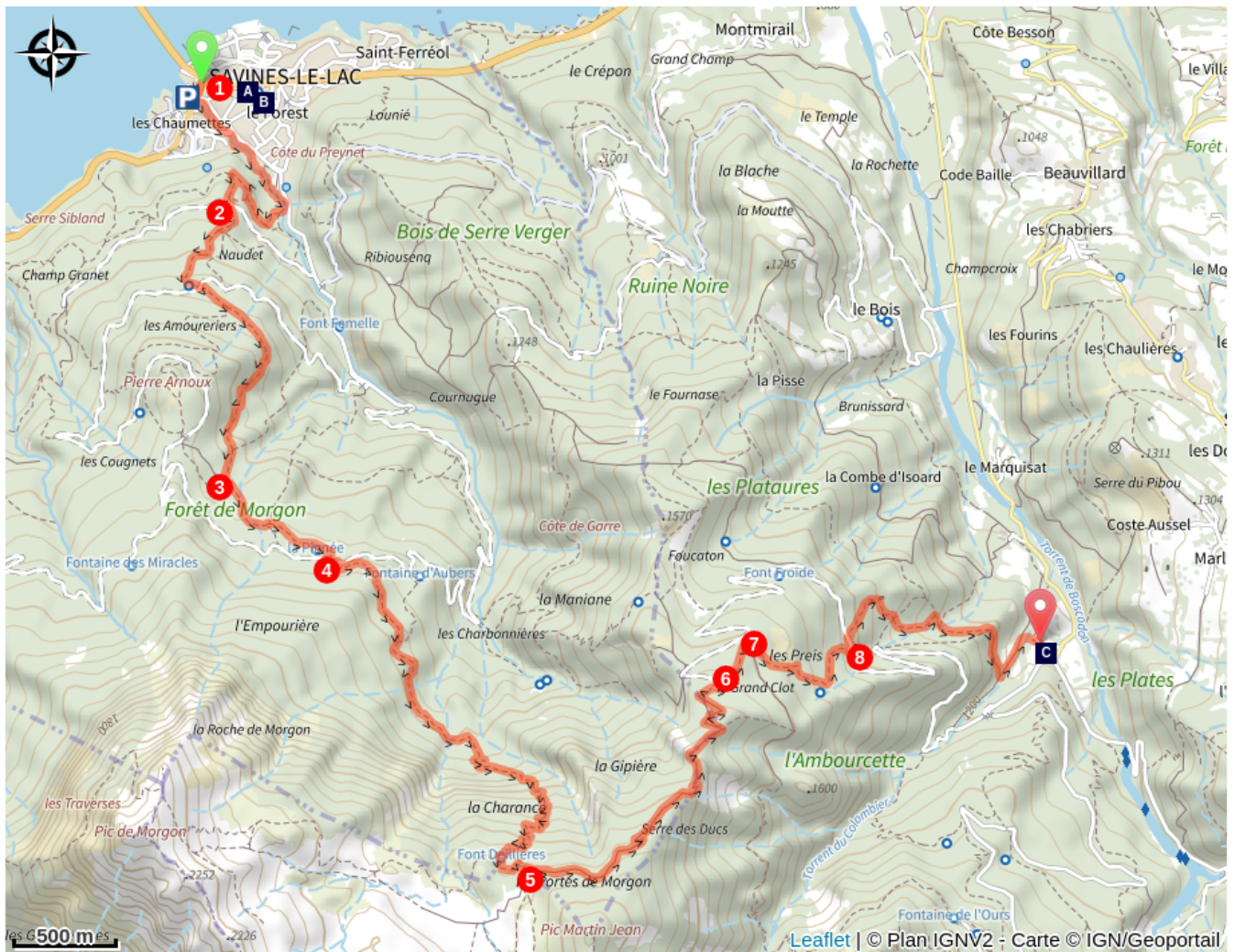
1. Dans le village de Savines-le-Lac, avant le pont du lac de Serre Ponçon, emprunter la RD954 en direction de Sauze-du-Lac. Après une distance de 100 m, tourner à gauche dans un chemin qui longe le torrent de Barnafret, au droit du parking. Suivre le sentier balisé en jaune et rouge en direction de Pierre Arnoux.
2. Le sentier coupe la route forestière de Naudet, poursuivre à la montée sur un sentier assez large, qui traverse une deuxième route forestière. Poursuivre la direction Pierre Arnoux.
3. A Pré Fontaine, prener le sentier qui grimpe à gauche jusqu'à la piste forestière.
4. Le départ du sentier de Morgon est matérialisé par une série de marches en bois implantées dans le versant. Poursuivre le sentier balisé jaune et rouge, puis jaune jusqu'au Portes du Morgon. Attention passage par une échelle qui permet de franchir une petite barre de rochers.
5. Aux portes du Morgon, prendre la direction du parking du Grand Clot et de l'abbaye de Boscodon. Le sentier suit une ligne de niveau au dessus du lac de Serre Ponçon, puis entame la descente vers le parking du Grand Clot.
6. Au Grand Clot, poursuivre la descente dans la forêt en direction de l'abbaye de Boscodon, balisage jaune.
7. Au poteau les Preis, poursuivre le chemin descendant dans la forêt.
8. Il croise une piste forestière, tourner à gauche sur 100 m puis emprunter le sentier qui descend à l'abbaye de Boscodon par les Terrassettes.

Variante par le GR®653D :

A Savines-le-Lac, longer la route principale en direction d'Embrun, et prendre à droite la rue du Paradisier. Emprunter le sentier balisé GR®.

Au croisement de la piste forestière de Serre Verger, prendre à gauche. Suivre toujours la direction de Boscodon et le GR®653D en traversant le hameau du Bois.

Sur votre chemin...



Savines-le-Lac (A)

~~~~~ Eglise Saint Florent de Savines-le-Lac (B)

Abbaye de Boscodon (C)

# Toutes les infos pratiques

## Comment venir ?

Parking conseillé

Possibilité de parking à Savines-le-Lac

# Sur votre chemin...

---



## Savines-le-Lac (A)

Savines-le-Lac commune labélisée patrimoine du XXe siècle depuis juin 2011, Savines-le-Lac commune touristique **au bord du lac de Serre-Ponçon** est de par son environnement et son dynamisme un haut lieu du tourisme en été dans les Hautes-Alpes.

**En 7 siècles de son existence**, Savines s'est vu déplacé 3 fois. En 1282, Rodolphe de la Font de Savines prêta hommage au Dauphin des terres du Mandement de Savines. A cette époque, le premier village était situé au fond du torrent de Réallon, au lieu-dit La Paroisse, où se trouve encore les ruines de l'ancien **Château des Comtes de la Font de Savines** et celles de la première église paroissiale. Il fut abandonné sous la Révolution à cause des ravages du torrent de Réallon. Le second Savines, datant de 1825, fut détruit le 3 mai 1961 pour les besoins de la retenue de Serre-Ponçon. Il était situé sur la rive gauche de la Durance au lieu-dit la Charrière.

Source : Office de Tourisme du Savinois Serre-Ponçon  
[www.savinois.com](http://www.savinois.com)

Crédit photo : Office de Tourisme du Savinois Serre-Ponçon



## ----- Eglise Saint Florent de Savines-le-Lac (B)

Œuvre de l'architecte Achille de PANASKHET, à qui l'on doit également la construction du village de Savines-le-Lac, l'église fut construite en 1961 et consacrée en 1962. Elle a pour Saint patron Saint-Florent évêque d'Orange, tout comme l'édifice précédent situé au hameau de la Paroisse et dynamité le 3 mai 1961 lors de la mise en eau du barrage de Serre-Ponçon.

L'édifice, fait de pierre, béton et dalles de verres semble simuler l'étrave ou la proue d'un navire, tout en conservant la symbolique religieuse de la Trinité. Aux trois angles on retrouve le clocher, symbole du rassemblement, le baptistère qui est l'entrée dans la vie de Dieu, et l'autel, symbole du recueillement. Le Baptistère demeure à l'extérieur et tangent à l'église, de forme ronde, il a été réalisé en brèche de Guillestre (roche de conglomérat) avec un intérieur fait de pâte de verre.

Dans la salle du trésor, on peut admirer de magnifiques œuvres dont 2 tableaux représentant l'Adoration des Mages et des Bergers.

### Les Vitraux de l'église

Dalles de verre multicolore, enchâssées dans des joints en ciment armé, réalisés par le Maître verrier G. THOMAS, suivant les maquettes, dessins et choix des dalles de couleurs de l'auteur Achille de PANASKHET.

Ces vitraux sont une belle expression moderne et réaliste du Chemin de Croix, traité d'une manière résolument colorée et figurative. Reprenant pas à pas cette montée au Golgotha, pour nous faire revivre avec intensité la Passion de Jésus. La faisant précéder du recueillement au Jardin des Oliviers et la terminer en apothéose par le jaillissement de la Résurrection, sous forme abstraite.

Chaque vitrail accompagne la montée vers l'autel fabriqué en marbre noir du Portugal.

[© Comité de Promotion de Serre-Ponçon](#)

Crédit photo : Office de Tourisme du Savinois Serre-Ponçon



## Abbaye de Boscodon (C)

Située à 1150 m d'altitude, au cœur d'une sapinière exceptionnelle enserrée dans un écrin de montagnes, l'abbaye est un remarquable monument du XII<sup>e</sup> siècle.

Fondée en 1130 par Guillaume de Montmirail, elle fut 12 ans plus tard affiliée à l'Ordre de Chalais en Chartreuse et devient l'abbaye la plus importante de l'ordre, vivant de l'exploitation forestière et de l'élevage.

Au cours du XIV<sup>e</sup> siècle, d'incessantes guerres et de fréquents raids de pillards mirent à sac les bâtiments monastiques et le cloître, épargnant heureusement l'abbatiale. A la fin du XIV<sup>e</sup> siècle, l'abbaye de Boscodon fut unie à l'abbaye bénédictine de Saint-Michel de la Cluse en Piémont. Cette union ne dura que quelques années, Boscodon resta Bénédictine.

Reconstruite à la fin du XVII<sup>e</sup> siècle, sa conventualité fut dissoute en 1769 et ses biens unis à l'archevêché d'Embrun. Vendue comme Bien National en 1791, l'abbaye est devenue durant près de 200 ans le cœur d'un petit hameau rural. En 1972, l'association des amis de l'abbaye se constitua afin de rendre le bâtiment à sa vocation première.

Classée monument historique en 1974, l'abbaye a retrouvé par la suite une communauté de religieuses dominicaines avant de se reconstituer sur le plan architectural grâce à de nombreux chantiers de réhabilitation qui en font aujourd'hui un chef d'œuvre de l'art religieux monastique, avec un style roman très pur, proche de l'art cistercien primitif. L'abbaye séduit par sa pureté, sa luminosité et son harmonie des volumes.

Plus d'informations : 04 92 43 14 45

[www.abbayedeboscodon.eu](http://www.abbayedeboscodon.eu)

© Comité de Promotion de Serre-Ponçon Tél. + 33 (0)4 92 43 77 43 - Fax 04 92 43 77 44

Crédit photo : CPSP