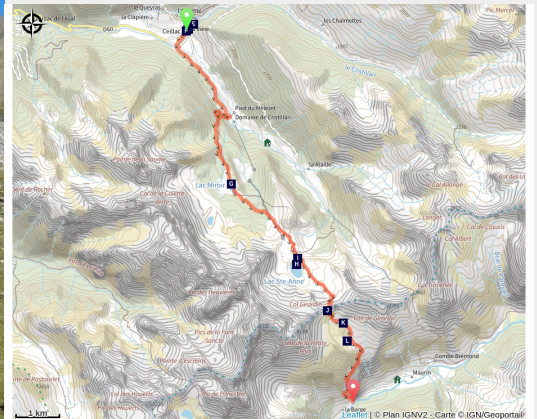


# Etape 6 : Ceillac - Maljasset

Parc Naturel Régional du Queyras - Ceillac



Descente du Col Girardin (CDRP 05)



*La toute dernière étape du GR®5 dans les Haute-Alpes relie le Queyras à la vallée de l'Ubaye en passant par le col Girardin.*

*La montée se fait le long du torrent du Mélezet, débouchant dans le vallon plus intime du lac Miroir et du ruisseau de la Pisse. Au sublime lac Sainte-Anne, l'ascension au Col s'effectue d'abord dans le large et verdoyant vallon de Sainte Anne. La descente s'effectue par un bon sentier dans les alpages.*

## Infos pratiques

Pratique : Pédestre

Durée : 7 h

Longueur : 14.1 km

Dénivelé positif : 1145 m

Difficulté : Moyen

Type : Étape

# Itinéraire

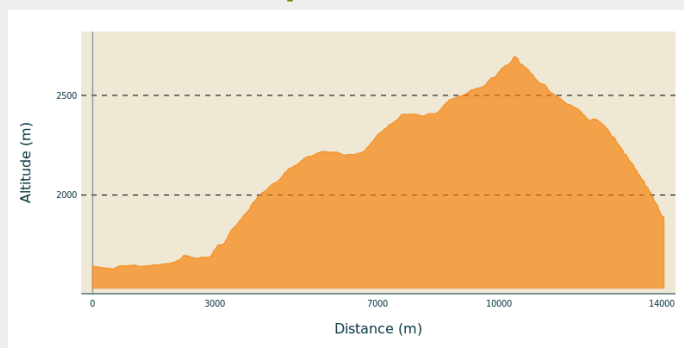
**Départ** : Ceillac

**Arrivée** : Maljasset

**Balisage** :  GR

**Communes** : 1. Ceillac

## Profil altimétrique



Altitude min 1630 m Altitude max 2695 m

Au niveau de la mairie et de l'église, sur la place Ph. Lamour, le GR®5 et le GR®58 se séparent.

Le GR®58 part à droite alors que le GR®5 va à gauche puis prend directement la première à droite pour la traversée de Ceillac.

200 m plus loin, franchir le Cristillan et rejoindre l'intersection avec la D 60 qu'il faut emprunter vers la gauche quelques instants. Grimper ensuite sur un sentier à droite puis tourner peu de temps après à gauche à l'Ubac.

Passer l'Ubac des Reynauds.

Prendre vers la gauche le cheminement presque horizontal, constitué de quelques portions de pistes et de sentiers qui longe le parcours sportif et le torrent du Mélezet. Au niveau de la barrière du camping Les Mélézes, prendre à droite jusqu'au Pied du Mélezet.

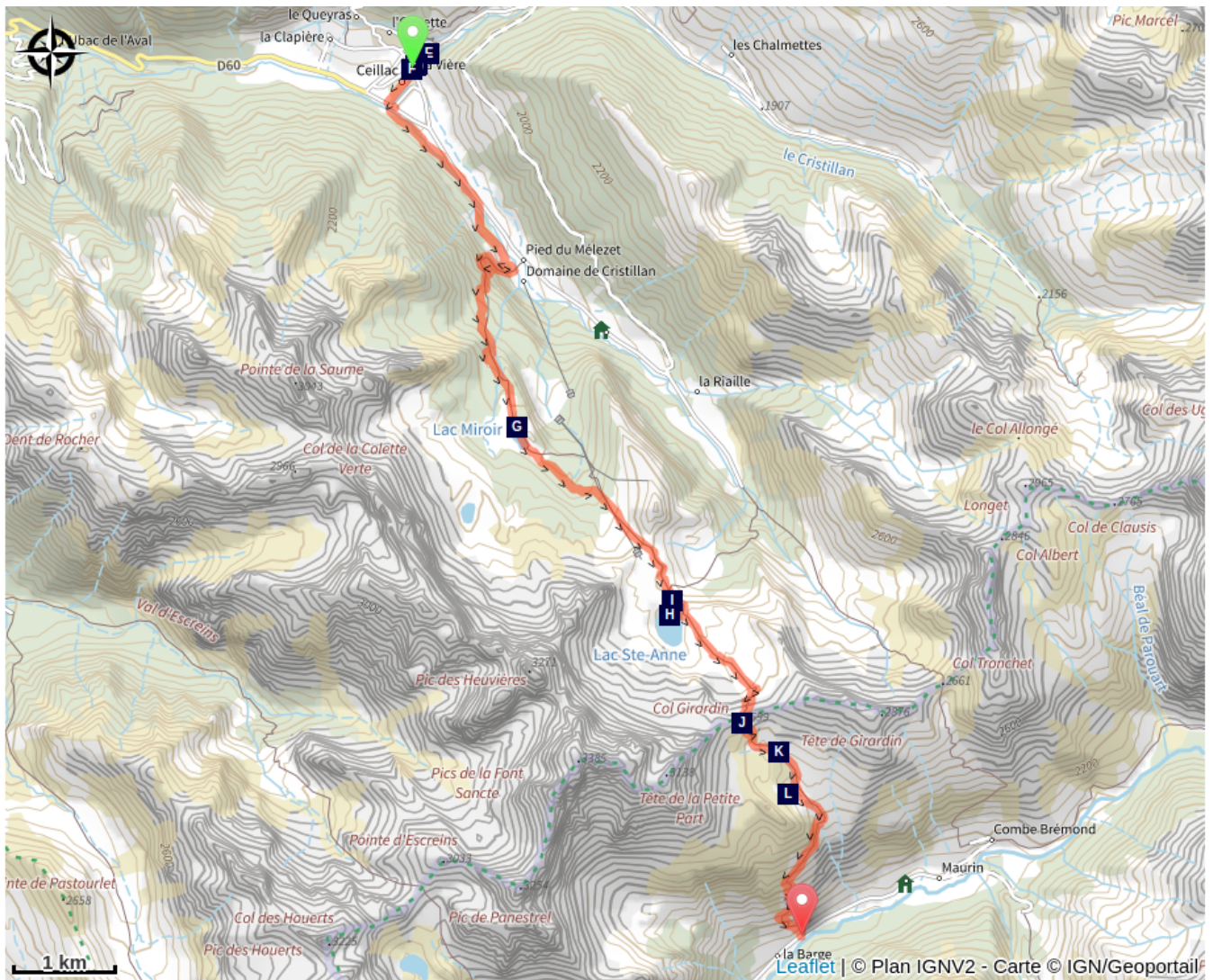
Débuter une montée sportive en sous-bois avec de larges lacets, puis continuer sur des pentes escarpées où les virages se resserrent. Le sentier s'élève sur les hauteurs de la cascade de la Pisse. Traverser le ruisseau de la Pisse sur une passerelle. Continuer tout droit l'ascension avec encore plusieurs virages serrés. Rejoindre un torrent le long duquel on s'élève.

Atteindre le lac Miroir (ou lac des Prés-Soubeyrand) aux très beaux reflets. Longer le lac puis rejoindre le télésiège de Ste Anne qu'il faut suivre un instant. Le quitter 100 m avant le pilier supérieur. Passer le collet de Ste-Anne et laisser sur la gauche le vallon de l'Adoux. Atteindre le lac Sainte-Anne et sa chapelle (haut lieu de pèlerinage depuis le milieu du XVIIIème siècle pour les paroissiens de Ceillac (Queyras) et de Maurin (Ubaye), en particulier à la St Anne le 26 Juillet).

Monter une pente douce et verdoyante qui se transforme en larges lacets dans les éboulis jusqu'au col Girardin (2700 m), où se découvre un magnifique point de vue sur le Queyras. Descendre les lacets, suivre le lit du torrent des Séchoirs et passer près de la petite cabane de berger de Girardin, puis à une source aménagée avec abreuvoir. Traverser un agréable vallon d'alpage

A l'altitude 2368 m, prendre l'embranchement du sentier pour Maljasset au niveau d'un gros rocher balisé. Traverser le lit d'un torrent à sec puis prendre un sentier qui passe à flanc de montagne. Descendre en lacet puis déboucher sur la D 25, à 1 km au sud-ouest de Maljasset.

# Sur votre chemin...



- Ceillac (A)
- ~~~~ Croix de la Passion (C)
- Cairns insolites (E)
- Lac Miroir (G)
- ~~~~ Chapelle Ste-Anne (I)
- Source (K)
- Fontaine (B)
- ~~~~ Eglise St Sébastien (D)
- Cadran solaire (F)
- Lac Sainte-Anne (H)
- Col Girardin (J)
- Cabane de Girardin (L)

# Toutes les infos pratiques

# Sur votre chemin...

---



## Ceillac (A)

Ceillac est un charmant village de haute altitude situé sur un plateau à 1640m. Il abrite un patrimoine exceptionnel, comme ses habitations à l'architecture typique, ses artisans et ses très belles églises.

Crédit photo : CDRP05

---



## Fontaine (B)

Très belle fontaine située sur la place Ph. Lamour à Ceillac, juste en face de l'église St Sébastien.

Crédit photo : CDRP05

---



## ~ Croix de la Passion (C)

Croix en bois portant les instruments de la Passion, située juste à la sortie du village de Ceillac.

Crédit photo : CDRP05



## ----- Eglise St Sébastien (D)

Au cœur de Ceillac, l'église Saint-Sébastien (XVI<sup>e</sup> siècle comme l'indique la date de 1501 inscrite sur le linteau de la porte principale) avec son clocher à cinq cloches (plus récent), son calvaire orné d'un Christ en bois et ses magnifiques fresques, est remarquable.

On franchit la porte d'entrée dont le tympan est frappé des armoiries de l'Archevêché d'Embrun. A l'intérieur, on peut voir, sur le mur nord du chœur, une fresque en deux registres dont le premier (inférieur) retrace trois scènes de la vie de Saint-Sébastien. A voir aussi au fond du chœur, la porte dite "des femmes", ainsi que de nombreuses sculptures et statues typiques d'une église rurale. A l'extérieur, calvaire avec Christ de bois et cadran solaire de 1829 dont la devise en latin signifie : "Que le bienveillant créateur t'accorde une heure favorable. Toi veille à être prêt pour la dernière". A signaler à gauche, adossée à l'église, la petite chapelle des Pénitents.

Extrait de <http://www.alpes-guide.com/sources/patrimoine/fiche2.asp?psite=221>

Crédit photo : CDRP05



## Cairns insolites (E)

Balade familiale de 4 kilomètres au départ de ce cairn. Une multitude de cairns insolites guideront votre chemin !

Crédit photo : CDRP05



## Cadran solaire (F)

A l'extérieur de l'église St Sébastien se situe un cadran solaire de 1829 dont la devise en latin signifie : "Que le bienveillant créateur t'accorde une heure favorable. Toi veille à être prêt pour la dernière".

Crédit photo : CDRP05



## Lac Miroir (G)

Le lac Miroir (ou lac des Pré Soubeyrand), porte bien son nom pour les sommets environnants qu'il reflète.

Dans un cadre verdoyant, entouré de mélèzes et perché à 2214 mètre d'altitude, c'est le cadre idéal pour faire une pause en chemin.

Crédit photo : CDRP05



## Lac Sainte-Anne (H)

Sur la commune de Ceillac, à 2415 mètre d'altitude, le lac Ste-Anne se situe juste au pied du sommet de la Font Sancte (3385 m).

Ce magnifique lac d'altitude surprend par sa taille et sa couleur turquoise dans un cirque minéral et lunaire. Dans les années 90, ce lac a servi de base pour la plongée sous glace l'hiver.

*A noter : le pèlerinage de la Sainte-Anne, qui a lieu chaque année le 26 juillet.*

Crédit photo : CDRP05



## Chapelle Ste-Anne (I)

La Chapelle Sainte-Anne a été érigée à la fin du 17ème siècle pour remercier Sainte-Anne d'avoir sauvé, selon la tradition, des enfants coincés sur un radeau de fortune au milieu du lac. C'est suite à cet évènement que l'appellation Lac Sainte Anne est apparue en 1751 :

*Ce jour-là, deux petits bergers s'amusaient au bord du lac de l'Adoux, au pied de la Font-Sancte. Ils construisaient un radeau avec des branches. Ils le mirent à l'eau et naviguèrent tout heureux. Mais, ils se retrouvèrent au milieu du lac et n'eurent plus de force pour rejoindre la rive.*

*Bientôt, leurs parents s'inquiétèrent de leur absence. Après quelques recherches, ils découvrirent les enfants au milieu du lac. Ils étaient désespérés... Ils prièrent Sainte-Anne et lui promirent de construire une chapelle s'ils trouvaient les enfants sains et saufs. Le lendemain matin, un léger vent ramena les enfants sur la rive. La promesse fut tenue et la chapelle construite au bord du lac. Depuis cette histoire, le lac s'appelle Sainte-Anne...*

Source : [www.envie-de-queyras.com](http://www.envie-de-queyras.com)

Crédit photo : CDRP05



## Col Girardin (J)

A une altitude de 2699 m, ce Col est bien connu également par les randonneurs itinérants de la Grande Traversée des Alpes (GR5).

Il permet de changer de département en passant de la vallée de l'Ubaye (Alpes de Haute Provence) au Queyras avec la vallée de Ceillac (Hautes-Alpes).

Crédit photo : CDRP05



## Source (K)

Source aménagée et abreuvoir

Eau non contrôlée

Crédit photo : CDRP05





## Cabane de Girardin (L)

Cabane non gardée à proximité du lit du torrent.

Crédit photo : CDRP05