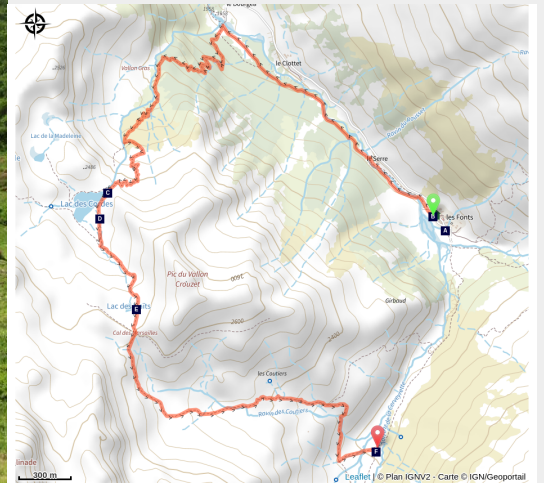


Variante : par le lac des Cordes

CC du Briançonnais - Cervières



Beaux alpages verdoyants (CDRP05)



Cette charmante variante, au pied de l'imposant Pic de Rochebrune, permet d'atteindre le superbe lac des Cordes situé dans un cirque de verdure et offrant une vue sur les sommets du Nord du Briançonnais et sur l'Italie.

Infos pratiques

Pratique : Pédestre

Durée : 3 h 15


Longueur : 7.8 km

Dénivelé positif : 652 m

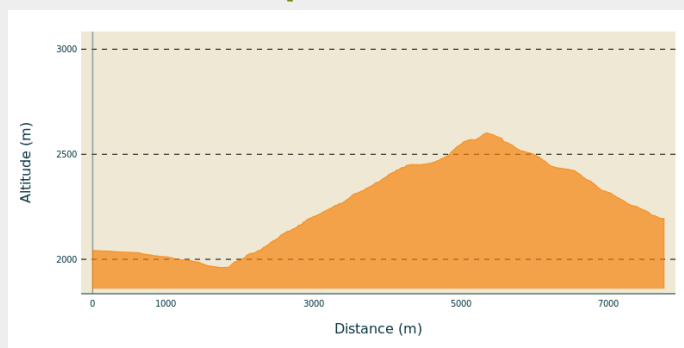
Difficulté : Facile

Type : Étape

Itinéraire

Départ : Les Fonds de Cervières
Arrivée : Ravin des Coutiers 2200 m
Balisage :  GR
Communes : 1. Cervières

Profil altimétrique



Altitude min 1960 m Altitude max 2601 m

Le départ de la variante s'effectue à la sortie du hameau des Fonts, à l'intersection du GR58 (vers Col Peas et Col Malrif)

Le long du torrent, s'engager en direction du hameau. Emprunter la piste qui le traverse avec à droite la chapelle Notre Dame des Neiges. De belles maisons rénovées typiques de la région se trouvent de part et d'autre du sentier, et à la sortie en direction de Cervières se situe le refuge des Fonts.

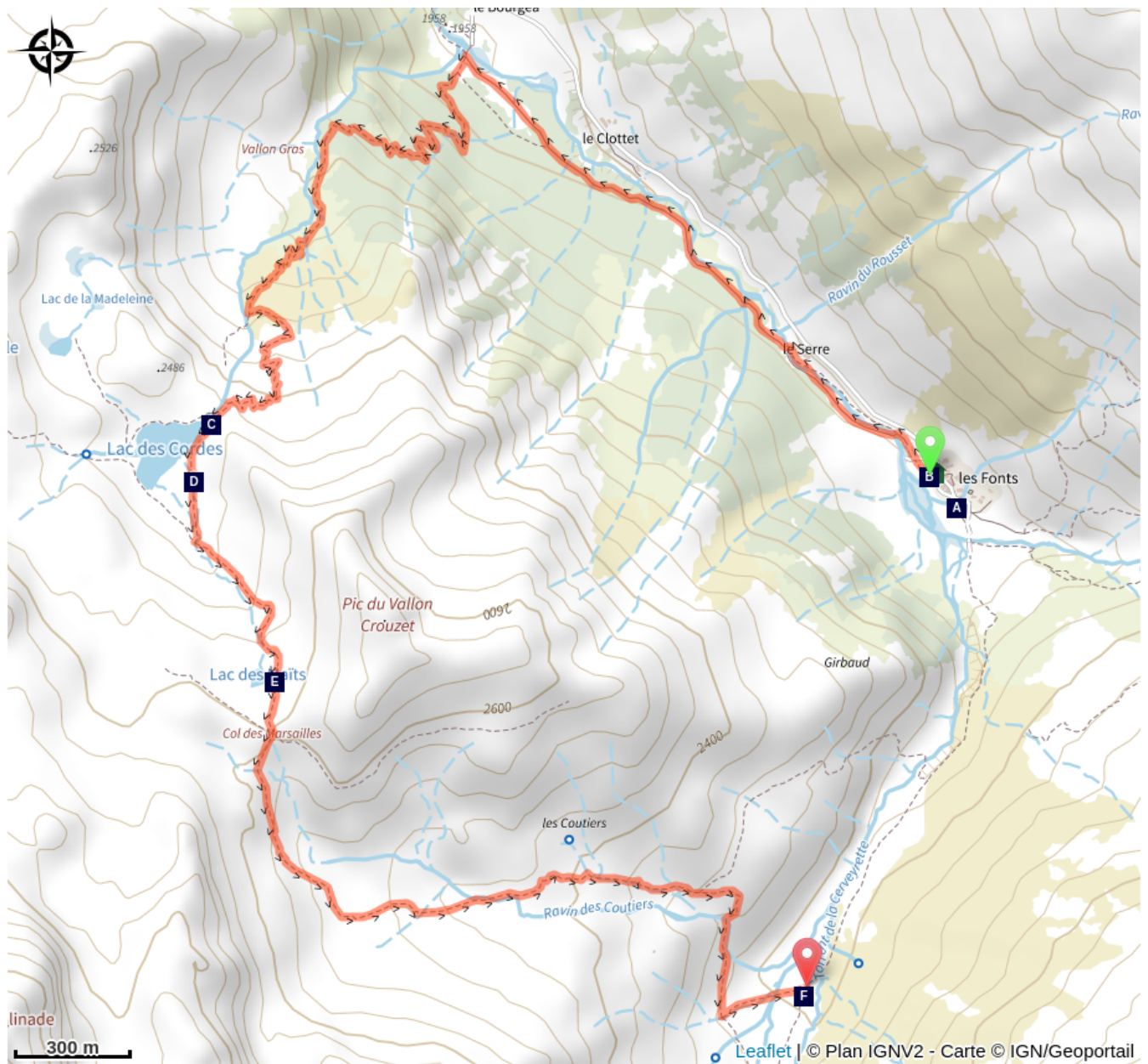
Au bout du parking, obliquer légèrement à gauche pour traverser le torrent de la Cerveyrette et emprunter le sentier descendant rive gauche. Le sentier longe le torrent en lisière de forêt. Poursuivre ce tracé jusqu'à un embranchement sous le hameau du Bourgea. S'engager à gauche en direction du lac des Cordes.

Après de courts lacets dans la forêt, franchir un passage rocheux équipé d'une main courante et d'une échelle (2 marches) sur 20 m environ (prudence!). Déboucher sur un vallon qui permet d'apercevoir le déversoir du lac. Profiter du beau panorama sur la vallée et les sommets côté italien. Contourner le lac des Cordes par la gauche et s'orienter sud-est en direction du col des Marsailles (présence d'un cairn géant).

Dépasser le lac des Maits (vue sur la face nord du Pic de Rochebrune) et parvenir au col des Marsailles. Sur la droite, entamer la descente du vallon des Coutiers. A mi-chemin, le sentier offre une vue sur le vallon qui mène au col Peas et passe à proximité d'une bergerie (à droite du sentier).

Franchir le torrent près de l'intersection avec le sentier du col Peas et suivre la rive droite du torrent afin de rejoindre le hameau des Fonts ou bien continuer vers le Col de Péas pour poursuivre sur le GR58.

Sur votre chemin...



Fontaine (A)

Lac des Cordes (C)

Lac des Maïts (E)

~~~~~ Chapelle Notre Dame des Neiges  
(B)

Cairn (D)

Point de vue sur le Pic de  
Rochebrune (F)

# Toutes les infos pratiques

# Sur votre chemin...

---



## Fontaine (A)

Profitez-en pour faire le plein. La fontaine se trouve à l'entrée des Fonts de Cervières.

Crédit photo : CDRP05

---



## Chapelle Notre Dame des Neiges (B)

La Chapelle Notre Dame des Neiges se situe dans le hameau des Fonts de Cervières.

Crédit photo : CDRP05

---



## Lac des Cordes (C)

Entre briançonnais et queyras, ce superbe lac offre un cadre agréable et verdoyant pour faire une halte. Il est dominé par le Pic de Rochebrune.

Crédit photo : CDRP05

---



## Cairn (D)

Très beau cairn impressionnant juste au pied du lac des Cordes.

Crédit photo : CDRP05

---



## Lac des Maïts (E)

Plus petit que son voisin le lac des Cordes, le lac des Maïts (2563 m) est situé juste en dessous du col des Marsailles (2601 m).

Crédit photo : CDRP05



## Point de vue sur le Pic de Rochebrune (F)

Peu après votre départ des Fonts de Cervières, prenez le temps d'observer l'imposant Pic de Rochebrune qui surplombe la vallée. C'est le point culminant du massif du Queyras, à 3321 m.

Crédit photo : CDRP05