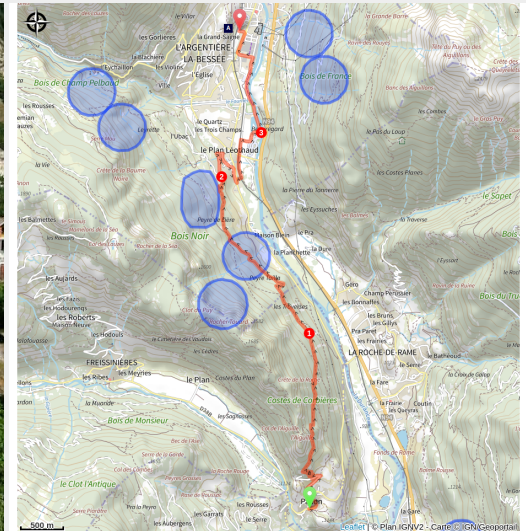


De Pallon à L'Argentière-La Bessée

Aire d'Adhésion du Parc National des Écrins



Village de Pallon (© Parc national des Ecrins - Jean-Philippe Telmon)



Denière étape de cette itinérance, le col de l'Aiguille constitue le passage qui permet de revenir à la vie plus animée de la vallée de la Durance.

Il est venu le temps de se remémorer les étapes passées, si contrastées. On franchit le col de l'Aiguille, dernier point de passage important où les impressionnants rochers, maîtres des lieux, se feront de plus en plus petits pour ouvrir la vue de la vallée de la Durance.

Infos pratiques

Pratique : Pédestre

Durée : 2 h 30

Longueur : 8.9 km

Dénivelé positif : 298 m

Difficulté : Moyen

Type : Étape

Thèmes : Col et sommet, Géologie, Patrimoine et histoire

Itinéraire

Départ : Pallon

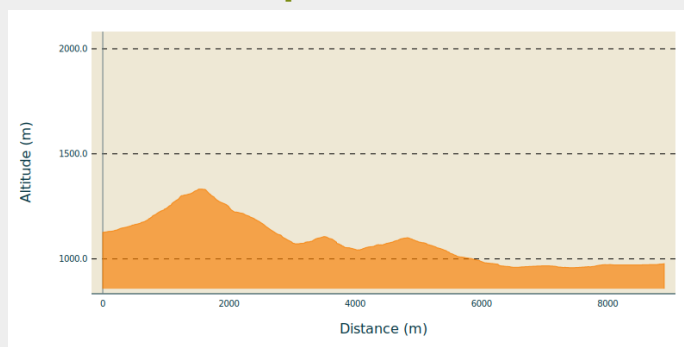
Arrivée : L'Argentière-La Bessée

Balisage :  GR  PR  Trail

Communes : 1. Freissinières

2. L'Argentière-la-Bessée

Profil altimétrique

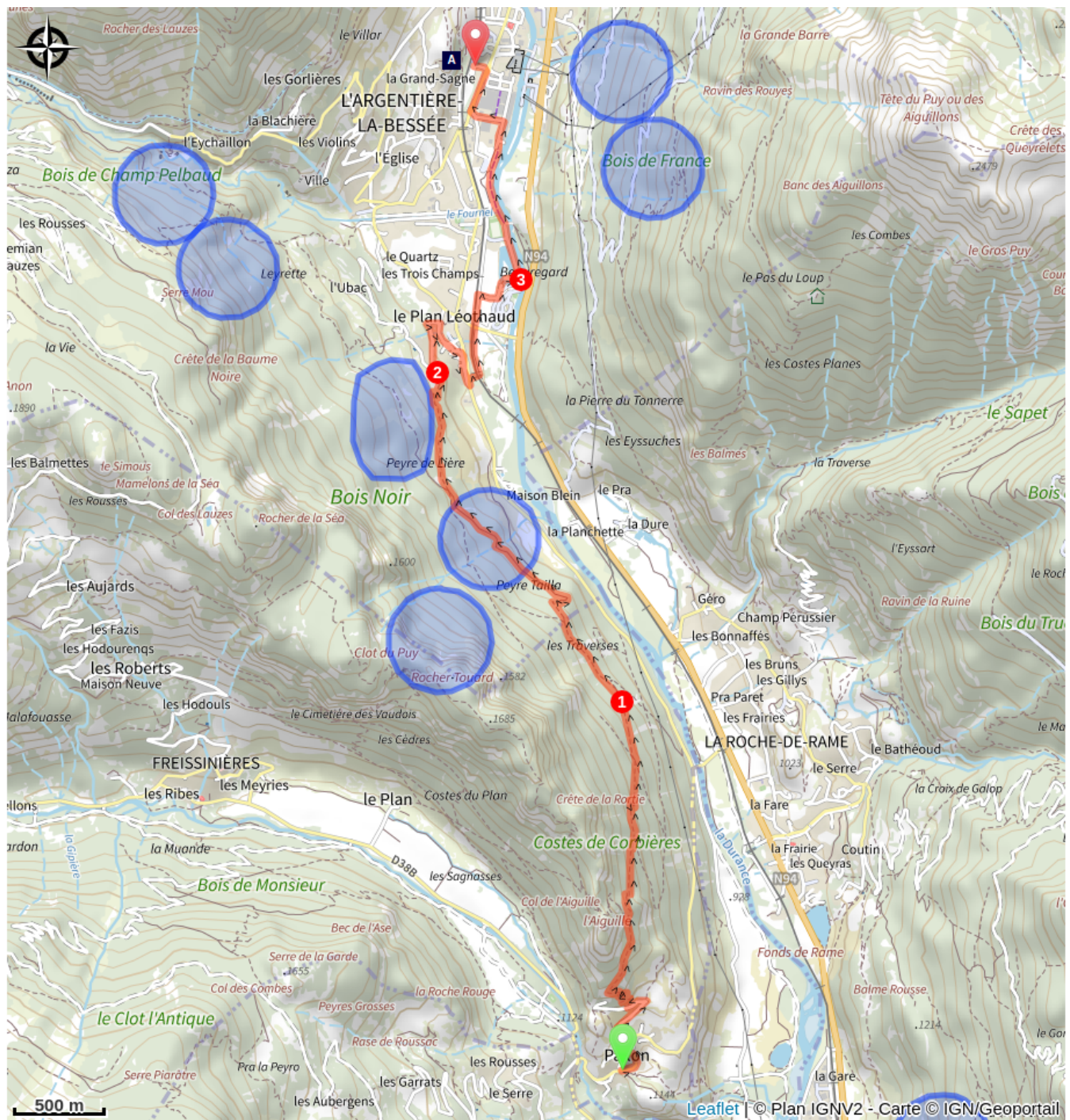


Altitude min 957 m Altitude max 1321 m

A Pallon, prendre à droite (Pas de l'Aiguille). Après le virage prendre la rue goudronnée à gauche (Pas de l'Aiguille). Suivre la piste. 80 m après l'épingle, prendre la sente qui monte à droite. La suivre jusqu'à la jonction avec le sentier qui vient du Pas de l'Aiguille. Prendre le sentier sur la droite (descente).

1. Au croisement suivant le sentier devient piste (Plan Léothaud). Au croisement suivant, quitter le balisage GR et NE PAS suivre la direction Plan Léothaud, prendre la piste qui monte à gauche. Après 800 m environ, croisement, prendre la sente qui descend à droite (Plan Léothaud). Après deux épingles, on arrive au Plan Léothaud (1009 m).
2. Suivre la route goudronnée qui descend. Arrivé au croisement, suivre sur la droite la rue Saint Antoine qui rejoint la RD 138a. Traverser cette route et prendre en face une piste peu marquée (trail n°23) qui rejoint un passage sous la voie ferrée. Traverser ce passage et prendre à gauche le chemin qui longe les rails. Au croisement avec une petite route (passage à niveau) continuer tout droit sur la route goudronnée (trail n°23). Au prochain croisement prendre à droite (plan d'eau). On arrive sur un parking. Prendre les deux passerelles qui permettent de rejoindre la rive droite de la Durance au niveau du stade eaux vives.
3. Remonter vers l'Argentière en suivant le parcours piéton. Arrivé à la zone industrielle, continuer tout droit entre les bâtiments et rejoindre la gare de l'Argentière.

Sur votre route...



~~~~~ Horloge des Hermès (A)

# Toutes les informations pratiques

# Zones de sensibilité environnementale

Le long de votre itinéraire, vous allez traverser des zones de sensibilité liées à la présence d'une espèce ou d'un milieu particulier. Dans ces zones, un comportement adapté permet de contribuer à leur préservation. Pour plus d'informations détaillées, des fiches spécifiques sont accessibles pour chaque zone.

## **Circaète Jean-le-Blanc**

Période de sensibilité : Mars, Avril, Mai, Juin, Juillet, Août, Septembre

Contact : Parc National des Écrins  
Julien Charron  
julien.charron@ecrins-parcnational.fr

Nidification du Circaète-Jean-le-Blanc

Les pratiques qui peuvent avoir une interaction avec le Circaète-Jean-le-Blanc en période de nidification sont principalement les pratiques aériennes comme le vol libre ou le vol motorisé.

Merci d'essayer d'éviter la zone ou de rester à une distance minimale 300m sol quand vous la survolez soit 1650m d'altitude pour cette zone.

## **Faucon pèlerin**

Période de sensibilité : Février, Mars, Avril, Mai, Juin

Contact : Parc National des Écrins  
Julien Charron  
julien.charron@ecrins-parcnational.fr

Nidification du Faucon pèlerin.

Les pratiques qui peuvent avoir une interaction avec le Faucon pèlerin en période de nidification sont principalement le vol libre et les pratiques verticales ou en falaise, comme l'escalade ou l'alpinisme. Merci d'éviter cette zone !

En cas de survol merci de rester au-dessus de 1945m d'altitude à une distance de 300m sol.

## **Circaète Jean-le-Blanc**

Période de sensibilité : Mars, Avril, Mai, Juin, Juillet, Août, Septembre

Contact : Parc National des Écrins  
Julien Charron  
julien.charron@ecrins-parcnational.fr

Nidification du Circaète-Jean-le-Blanc

Les pratiques qui peuvent avoir une interaction avec le Circaète-Jean-le-Blanc en

période de nidification sont principalement les pratiques aériennes comme le vol libre ou le vol motorisé.

Merci d'essayer d'éviter la zone ou de rester à une distance minimale de 300m sol quand vous la survolez soit 1650m d'altitude !

## **Circaète Jean-le-Blanc**

Période de sensibilité : Mars, Avril, Mai, Juin, Juillet, Août, Septembre

Contact : Parc National des Écrins  
Julien Charron  
julien.charron@ecrins-parcnational.fr

Nidification du Circaète-Jean-le-Blanc

Les pratiques qui peuvent avoir une interaction avec le Circaète-Jean-le-Blanc en période de nidification sont principalement les pratiques aériennes comme le vol libre ou le vol motorisé.

Merci d'essayer d'éviter la zone ou de rester à une distance minimale de 300m sol quand vous la survolez soit 1525m d'altitude !

# Sur votre route...

---



## ~~~~ Horloge des Hermès (A)

Un petit sentier sur la gauche de l'itinéraire conduit à l'Horloge des Hermès (petit belvédère sur la cité industrielle).

Crédit : CDRP05