

Des Gondouins à Orcières (Chauffarel)

CC Champsaur-Valgaudemar - Champoléon



Maison du Berger, Les Borels (© Parc national des Ecrins - Corail Marc)



Journée courte permettant de visiter La Maison du Berger des Borels, de se reposer au village, station et Base de Loisirs d'Orcières, de monter en direction des lacs ou de pousser jusqu'à Prapic.

Au sortir de la vallée sauvage de Champoléon, une halte est possible à la Maison du Berger qui nous plonge dans la culture pastorale alpine. Des pistes spacieuses et roulantes longent ensuite le Drac Noir dont la fraîcheur et la sérénité vous accompagnent jusqu'à la Base de Loisirs d'Orcières, où vous retrouverez la civilisation et un peu d'animation.

Infos pratiques

Pratique : Équestre

Durée : 2 h 30

Longueur : 8.6 km

Dénivelé positif : 162 m

Difficulté : Facile

Type : Étape

Thèmes : Pastoralisme

Itinéraire

Départ : Les Gondouins

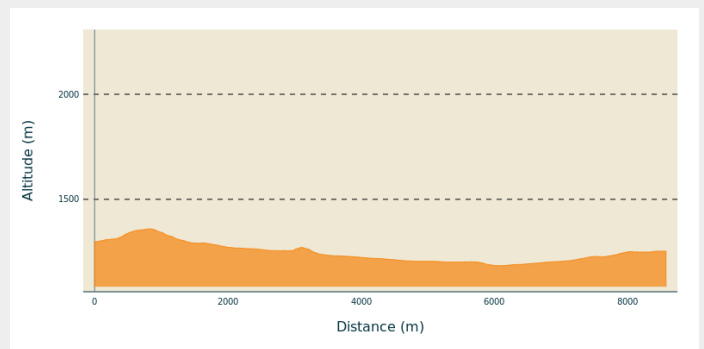
Arrivée : Gîte de Chauffarel

Balisage : — Équestre

Communes : 1. Champoléon

2. Orcières

Profil altimétrique



Altitude min 1184 m Altitude max 1359 m

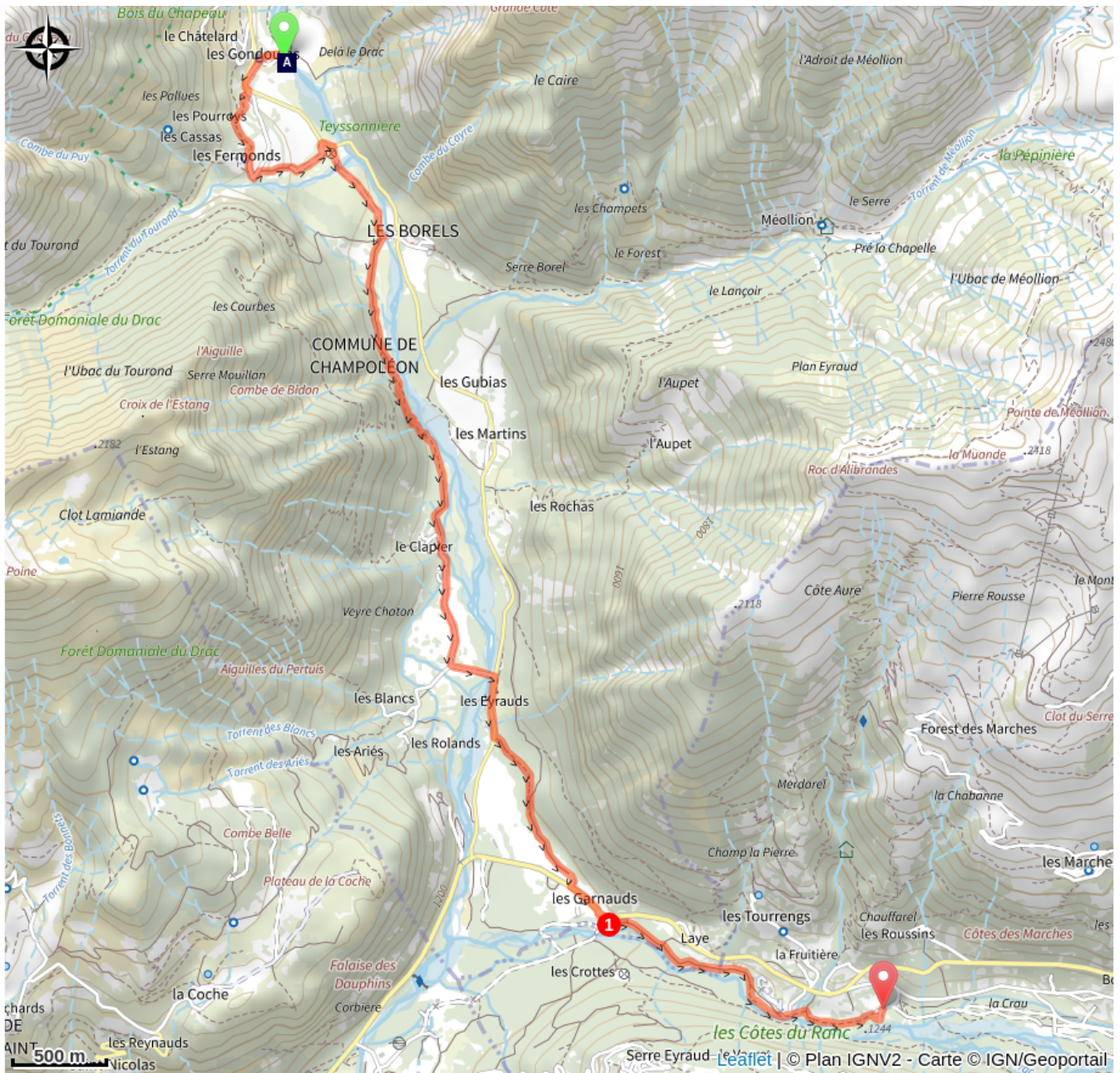
A la sortie des Gondouins, prendre la montée herbeuse jusqu'aux Fermonds. Redescendre plein est jusqu'au parking et revenir par le même chemin au Pied des Vignes (au Clapier, on retrouve le GR50). Franchir le pont des Eyrauds et continuer sur le GR 50 jusqu'aux Garnauds. Prendre à gauche sur la route D944.

1. Dans son renforcement à droite, prendre la piste qui le prolonge sur le GR 50, longe à présent le Drac Noir et passe au gîte de Chauffarel (hors GR50).

Hébergement (partenaire Comité Tourisme Equestre 05) :

- **Gîte Le Chauffarel** : www.chauffarel.com

Sur votre chemin...



Le Drac Blanc (A)

Toutes les infos pratiques

Recommandations

Ne pas rejoindre Prapic par le Perron Roux , ni emprunter le sentier passant par Les Tourrengs : éboulements !

Zones de sensibilité environnementale

Le long de votre itinéraire, vous allez traverser des zones de sensibilité liées à la présence d'une espèce ou d'un milieu particulier. Dans ces zones, un comportement adapté permet de contribuer à leur préservation. Pour plus d'informations détaillées, des fiches spécifiques sont accessibles pour chaque zone.

Aigle royal

Période de sensibilité : Janvier, Février, Mars, Avril, Mai, Juin, Juillet, Août

Contact : Parc National des Écrins


Julien Charron

julien.charron@ecrins-parcnational.fr

Nidification de l'Aigle royal

Les pratiques qui peuvent avoir une interaction avec l'Aigle royal en période de nidification sont principalement le vol libre et les pratiques verticales ou en falaise, comme l'escalade ou l'alpinisme. Merci d'éviter cette zone ! Et de privilégier un survol de la zone à une distance de survol de 300m sol soit à une altitude minimale de 2240m.

Sur votre chemin...



Le Drac Blanc (A)

Il est connu pour ses crues cruelles et subites, comme celle qui, en 1928, emporta entièrement le hameau des Auberts, situé à 2 km en amont des Clots. Voici la rude montagne avec ses sites sauvages et ses zones pastorales. Ne manquez l'agréable promenade au pré de la Chaumette. Pour l'atteindre, remontez le vallon dominé par les parois abruptes d'où tombent des cascades, au milieu d'une végétation de bouleaux et de mélèzes.

Source : <https://voyages.michelin.fr>

Crédit photo : CDRP05