


D'Orcières (Chauffarel) à Saint-Léger-Les-Mélèzes

CC Champsaur-Valgaudemar - Orcières



Village de Saint-Léger-les-Mélèzes (© Parc national des Ecrins - Vincent Dominique)



Monter un premier pallier jusqu'au village authentique et panoramique de Serre-Eyraud. Puis parcourir la forêt jusqu'aux grisants espaces de l'alpage de Combeau. A l'Aiguille, vous admirerez encore de beaux points de vue avant de redescendre jusqu'au village de Saint Léger-Les-Mélèzes.

Laissons le Drac et le fond de vallée pour rejoindre une authentique station-village et contempler le panorama qu'elle offre, puis gravissons encore un étage en parcourant la forêt pour atteindre l'alpage. De beaux belvédères et, bien sûr, de belles forêts de mélèzes agrémentent de douces odeurs sylvestres cet itinéraire en balcons.

Infos pratiques

Pratique : Équestre

Durée : 6 h 30

Longueur : 20.5 km

Dénivelé positif : 860 m

Difficulté : Moyen

Type : Étape

Thèmes : Faune, Flore et forêt, Géologie

Itinéraire

Départ : gîte de Chauffarel

Arrivée : Saint-Léger-Les-Mélèzes

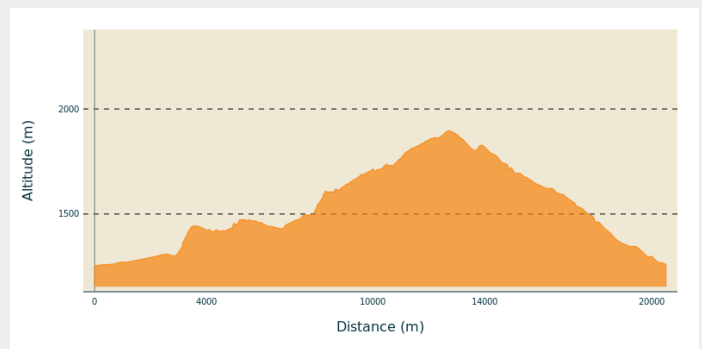
Balisage : — Équestre

Communes : 1. Orcières

2. Saint-Jean-Saint-Nicolas

3. Saint-Léger-les-Mélèzes

Profil altimétrique



Altitude min 1254 m Altitude max 1897 m

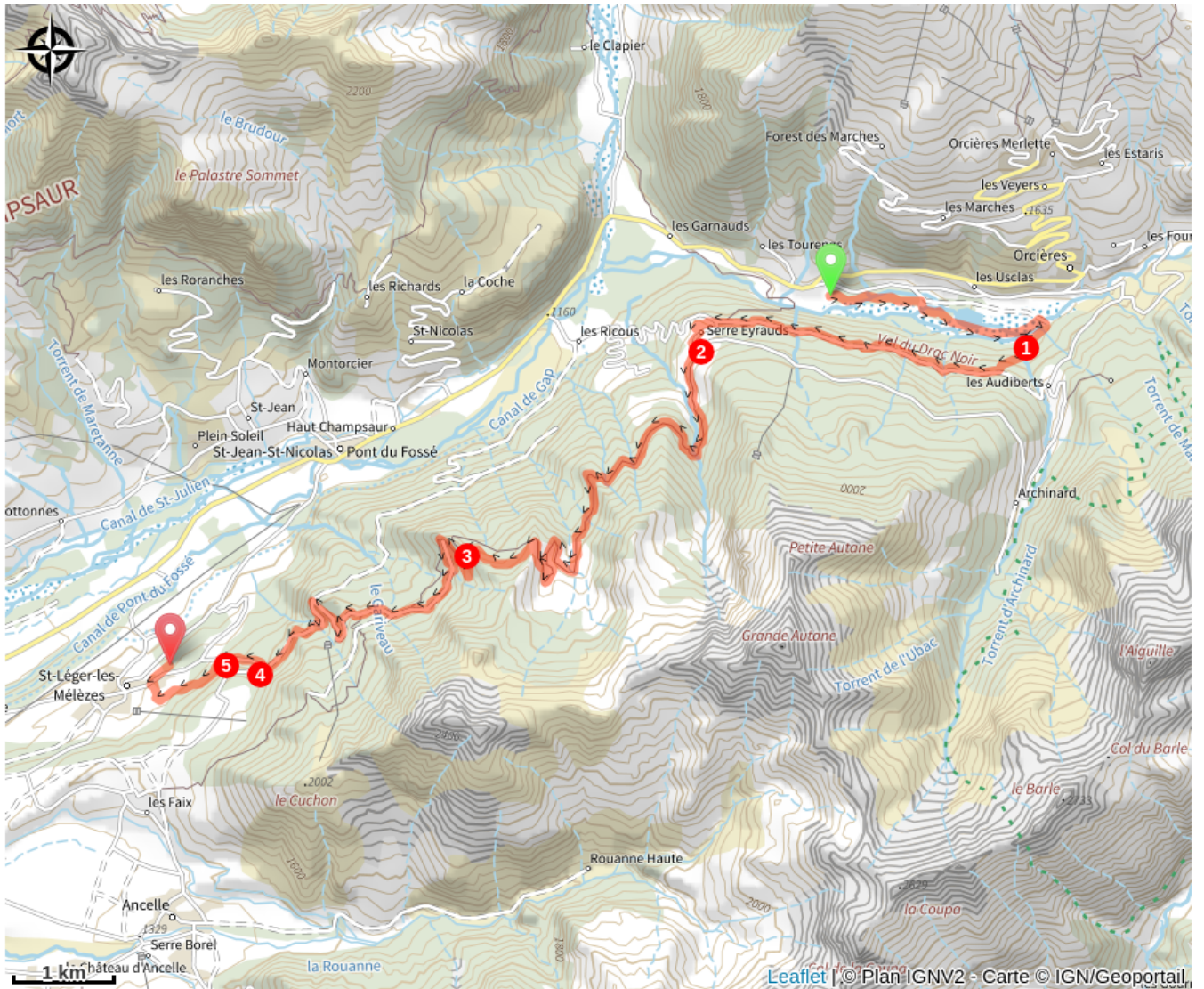
Du gîte, continuez tout droit jusqu'à la base de loisirs, franchir le pont vert et partir à droite à La Martelle, le long du Drac Noir (PR).

1. Aux Trappes, traverser la passerelle puis tourner à gauche sur le sentier qui monte raide en sous-bois le long du torrent d'Archinard en direction des Audiberts. Au Pigeonnier, prendre la piste plane à droite : quelques trouées dans le bois permettent d'admirer le Grand Pinier, au-dessus de la station de ski d'Orcières-Merlette. Passer au pied du rocher d'Arhouze (site d'escalade) et aux Veyrets (espace pastoral).
A Serre-Eyraud, retrouver le GR50 et, en continuant de monter sur la route, rejoindre le départ des téléskis de la station-village.
2. Le sentier (raide) en direction du Mourinou nous mène dans un paysage dédié aux activités forestières et pastorales et offre encore de beaux points de vue sur la vallée du Champsaur. Au Mourinou, continuer à droite sur la piste forestière, passer le gué du ravin de Combeyron, le portail, les éboulis puis monter en direction de Combeau (cabane de tante Yvonne) en suivant toujours le GR50.
3. Ensuite, prendre le chemin balisé VTT pour grimper et redescendre l'Abeille d'où on voit tout le bocage du Champsaur ainsi que la montagne de Faraut. La descente jusqu'à Saint-Léger-Les-Mélèzes se fait par de larges pistes forestières jusqu'à La Reclusa où on rejoint brièvement la route.
4. Au croisement, prendre à droite.
5. Bifurquer sur la première piste à gauche pour la fin du périple.

Hébergements (partenaires Comité Tourisme Equestre 05) :

- Nombreux hébergements cavaliers à Saint-Léger-les-Mélèzes
- **Centre équestre les Ecuries des Ecrins** : www.lesecuriesdesecrins.com
Chevaux uniquement (location cavaliers possible via Airbnb à La Pause, juste en face).
- **Gîte équestre Appaloosa Farm** : 04 92 24 98 05.
Chevaux et cavaliers. A Forest-Saint-Julien, Pont de Frappe, plus loin sur l'itinéraire.

Sur votre chemin...



Toutes les infos pratiques

Recommandations

Ne pas couper les Côtes du Ranc par le Chemin du facteur : gros blocs rocheux !
A Croix de Vire, la vue sur la vallée du Drac et tous les sommets alentours est un enchantement...

Zones de sensibilité environnementale

Le long de votre itinéraire, vous allez traverser des zones de sensibilité liées à la présence d'une espèce ou d'un milieu particulier. Dans ces zones, un comportement adapté permet de contribuer à leur préservation. Pour plus d'informations détaillées, des fiches spécifiques sont accessibles pour chaque zone.

Circaète Jean-le-Blanc

Période de sensibilité : Mars, Avril, Mai, Juin, Juillet, Août, Septembre

Contact : Parc National des Écrins
Julien Charron
julien.charron@ecrins-parcnational.fr

Nidification du Circaète-Jean-le-Blanc

Les pratiques qui peuvent avoir une interaction avec le Circaète-Jean-le-Blanc en période de nidification sont principalement les pratiques aériennes comme le vol libre ou le vol motorisé.

Merci d'essayer d'éviter la zone ou de rester à une distance minimale 300m sol quand vous survolez la zone soit 1900m d'altitude pour cette zone.

Aigle royal

Période de sensibilité : Janvier, Février, Mars, Avril, Mai, Juin, Juillet, Août

Contact : Parc National des Écrins
Julien Charron
julien.charron@ecrins-parcnational.fr

Nidification de l'Aigle royal

Les pratiques qui peuvent avoir une interaction avec l'Aigle royal en période de nidification sont principalement le vol libre et les pratiques verticales ou en falaise, comme l'escalade ou l'alpinisme. Merci d'éviter cette zone et de privilégier un survol de la zone à une distance de survol de 300m sol soit à une altitude minimale de 2450m.