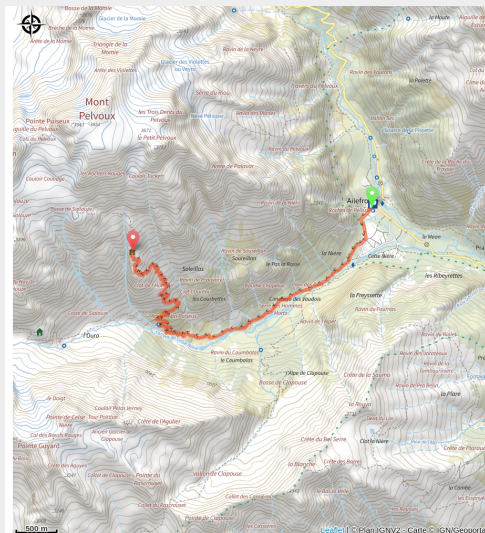


D'Ailefroide au Refuge du Pelvoux (alpinisme)

CC du Pays des Ecrins - Vallouise-Pelvoux



Refuge du Pelvoux (Claude Margaux)



Infos pratiques

Pratique : Alpinisme

Durée : 3 h 30

Longueur : 7.4 km

Dénivelé positif : 1201 m

Difficulté : Facile

Type : Étape

Thèmes : Col et sommet, Refuge

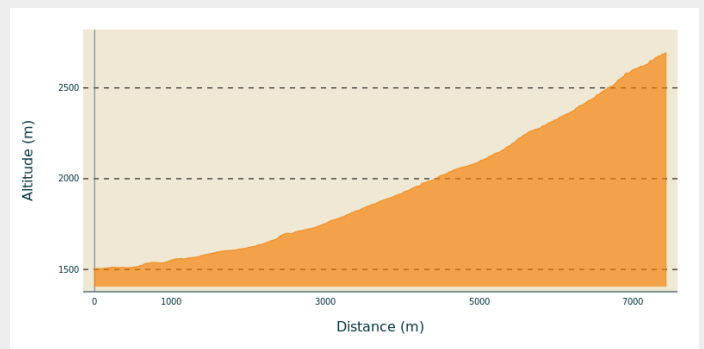
Itinéraire

Départ : Parking du village d'Ailefroide, commune de Vallouise-Pelvoux

Arrivée : Refuge du Pelvoux (2704 m d'altitude)

Communes : 1. Vallouise-Pelvoux

Profil altimétrique

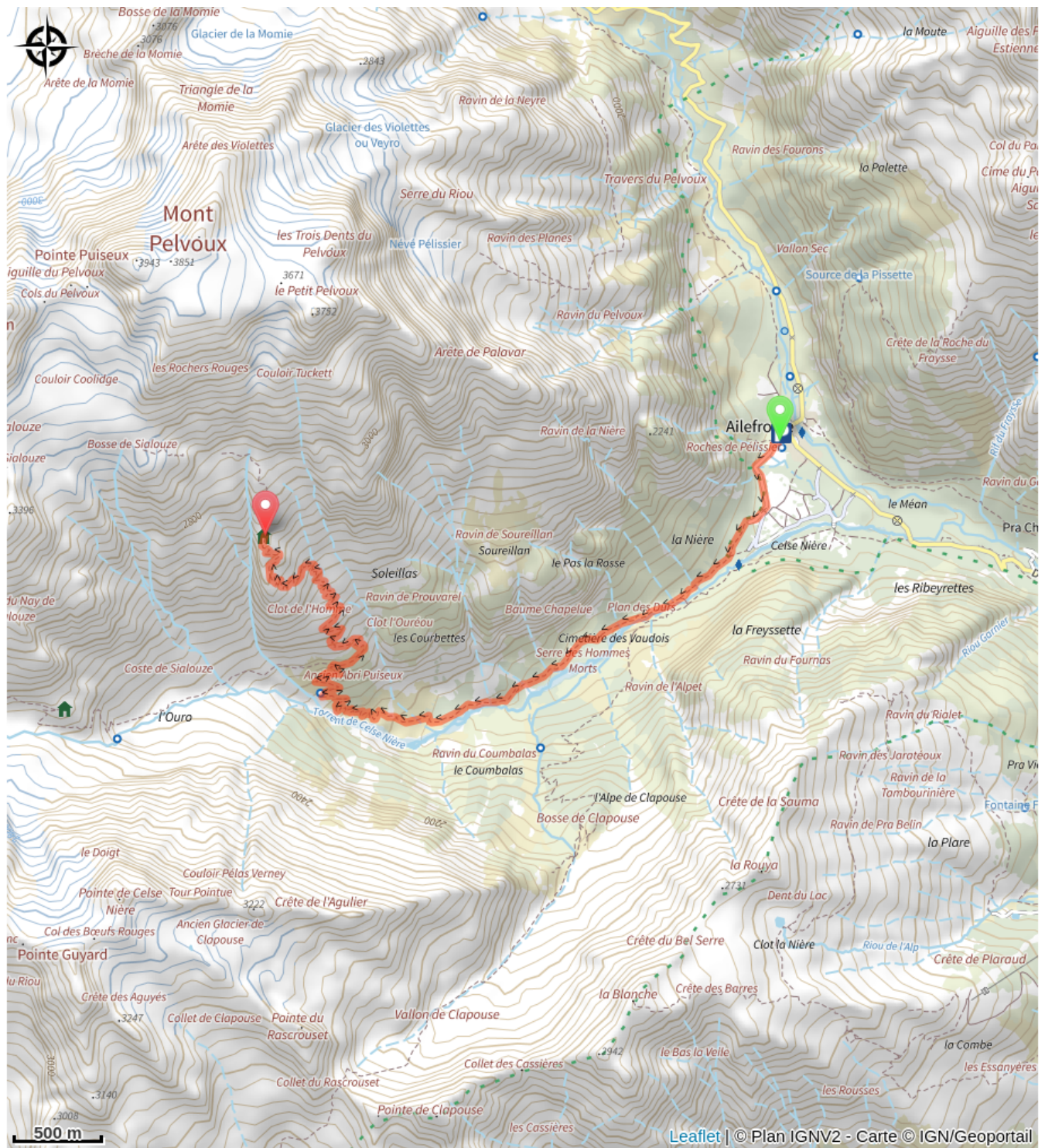


Altitude min 1505 m Altitude max 2694 m

La première journée consiste à monter jusqu'au Refuge du Pelvoux, situé à 2704 m d'altitude sur un promontoire rocheux. Depuis Ailefroide, comptez 3h30 de montée. Parcourez le vallon du Sélé et ses superbes cascades présentes en début de saison. Attention, de nombreux animaux (dont chamois et marmottes) ont trouvé le lieu fort sympathique et y ont fait leur lieu d'habitat :

- Respectez ces espèces et leur tranquillité
- Ramassez vos déchets et ne laissez pas de nourriture

Sur votre chemin...



Toutes les infos pratiques



En coeur de parc

Le Parc national est un territoire naturel, ouvert à tous, mais soumis à une **réglementation** qu'il est nécessaire de connaître pour préparer son séjour.



Comment venir ?

Accès routier

Depuis la N94 Gap-Briançon, bifurquer à l'Argentière-la-Bessée, rejoignez le village de Vallouise, puis de Pelvoux. De Pelvoux, prenez la route d'Ailefroide en direction du village.

Parking conseillé

Parking du village d'Ailefroide, commune de Vallouise-Pelvoux

Zones de sensibilité environnementale

Le long de votre itinéraire, vous allez traverser des zones de sensibilité liées à la présence d'une espèce ou d'un milieu particulier. Dans ces zones, un comportement adapté permet de contribuer à leur préservation. Pour plus d'informations détaillées, des fiches spécifiques sont accessibles pour chaque zone.

Aigle royal

Période de sensibilité : Janvier, Février, Mars, Avril, Mai, Juin, Juillet, Août

Contact : Parc National des Écrins

Julien Charron

julien.charron@ecrins-parcnational.fr

Nidification de l'Aigle royal

Les pratiques qui peuvent avoir une interaction avec l'Aigle royal en période de nidification sont principalement le vol libre et les pratiques verticales ou en falaise, comme l'escalade ou l'alpinisme. Merci d'éviter cette zone !

Attention en zone cœur du Parc National des Écrins une réglementation spécifique aux sports de nature s'applique : <https://www.ecrins-parcnational.fr/thematique/sports-de-nature>

Source



Pays des Ecrins

<https://www.paysdesecrins.com>