

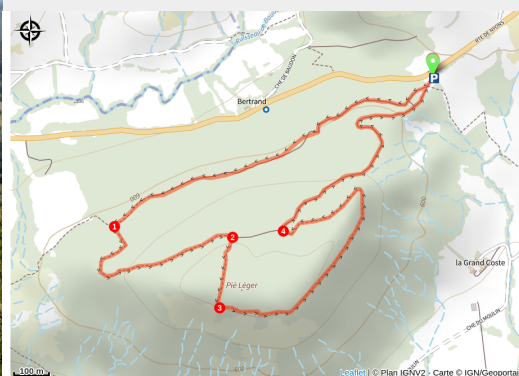
ROSANS - Tour du plateau de Pié-Léger



Parc Naturel Régional des Baronnies Provençales - Rosans



Bassin de Rosans (Aurélia PAYELLE - PNR Baronnies provençales)



La courte durée de cette balade bucolique contraste avec le dépaysement qu'elle procure, à seulement quelques kilomètres de Rosans.

Entre sentiers bordés de pins à l'ambiance provençale et passages en sous-bois à l'ombre des chênes, cette promenade familiale vous plongera, en très peu de temps, dans deux décors totalement différents. Vous profiterez à la fois de la fraîcheur de la forêt et de la vue très dégagée sur le village de Rosans et la Montagne du Risou. De nombreuses curiosités sont également à découvrir sur le chemin avec, notamment, les formations géologiques de marne.

Infos pratiques

Pratique : Pédestre

Durée : 1 h 30

Longueur : 3.8 km

Dénivelé positif : 108 m

Difficulté : Très facile

Type : Boucle

Thèmes : Flore et forêt, Géologie

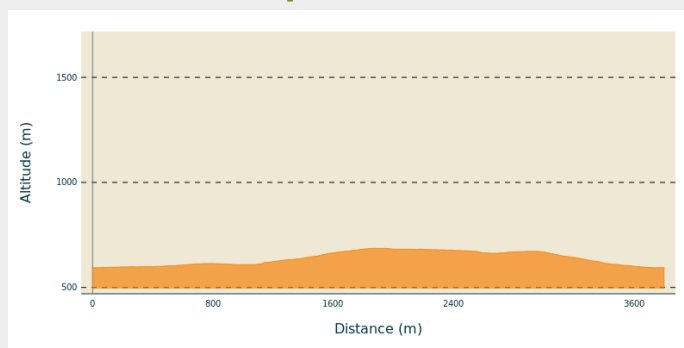
Itinéraire

Départ : Pié-Léger

Arrivée : Pié-Léger

Communes : 1. Rosans

Profil altimétrique



Altitude min 594 m Altitude max 686 m

Une fois garé, rentrer dans la forêt par le chemin à droite, au bout du parking. Le suivre pendant 1 km.

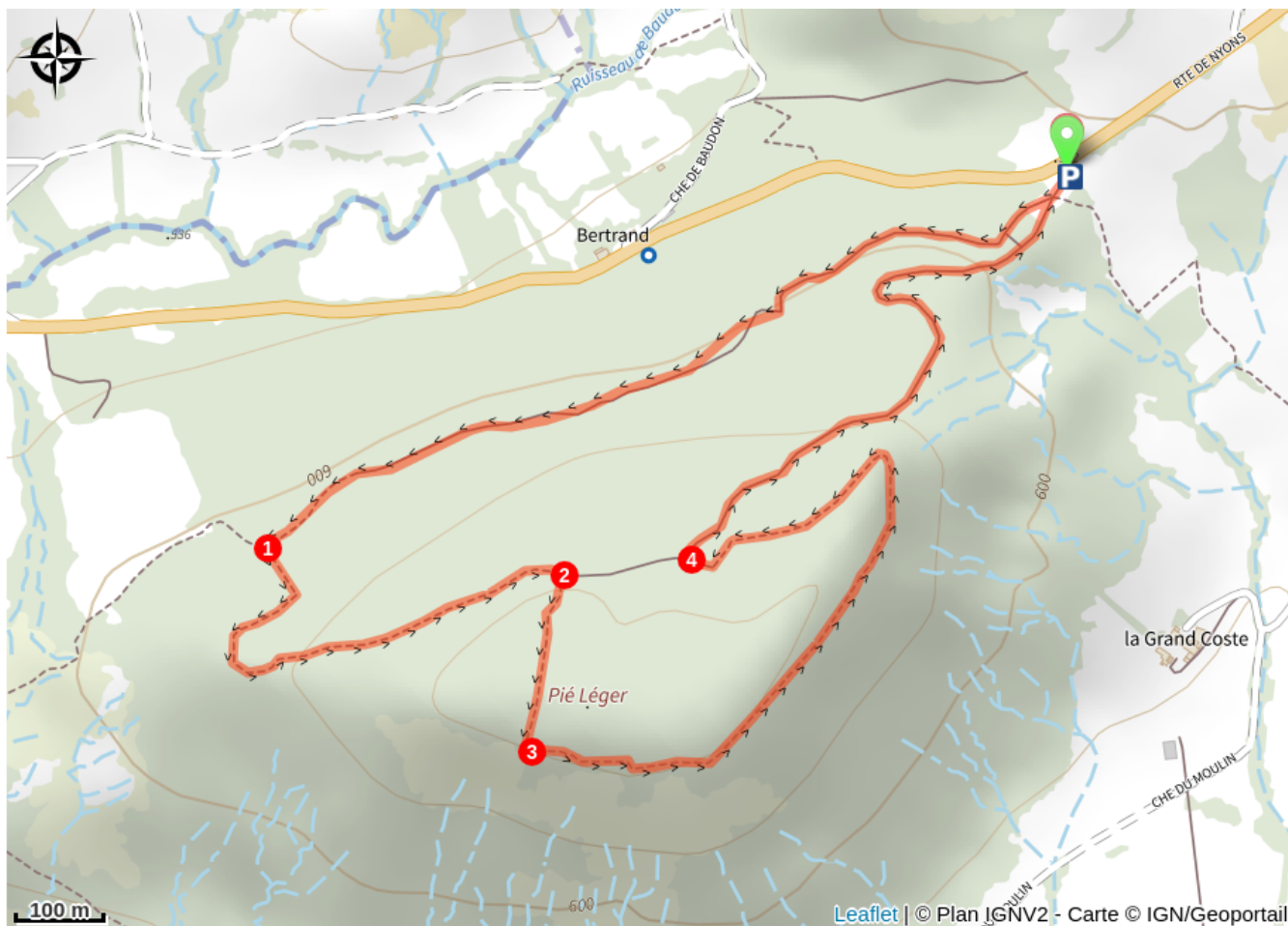
1- Au carrefour, prendre le sentier qui monte sur votre gauche. Suivre le sentier pendant 600 m jusqu'à traverser une zone de buis et de génévriers.

2- Au replat, à un croisement, le sentier arrive quasiment au centre du plateau (table de pique-nique). Prendre à droite le sentier qui monte encore un peu jusqu'à une clôture.

3- Longer la bordure du plateau, sur la gauche. Après une épingle où le sentier se transforme en piste, continuer jusqu'à un large carrefour.

4- Au carrefour, prendre la piste à droite et descendre jusqu'au départ : le parking, situé 800 m plus bas.

Sur votre chemin...



Toutes les infos pratiques

Recommandations

- RESPECTER LA TRANQUILLITE du lieu où on se promène, [éviter de crier](#) et ne pas utiliser d'instruments ou d'appareils sonores (radio, etc.), par respect pour les autres usagers mais aussi pour la [quiétude de la faune](#), notamment en périodes de reproduction et d'hivernage où les animaux sont beaucoup plus vulnérables.
- Éviter de cueillir les plantes sauvages : certaines d'entre elles sont [protégées](#).
- RISQUE INCENDIE. Le feu est l'ennemi de la forêt... et du randonneur ! [Ne pas fumer](#) en forêt et [ne pas allumer de feu](#), d'autant que quelle que soit la saison, c'est [interdit](#) ! Et en période estivale, avant de partir en balade, se renseigner sur les [conditions et réglementations d'accès aux massifs forestiers](#).

Comment venir ?

Accès routier

Depuis Serres (24 km), prendre la D994. Depuis Sahune (23 km), prendre la D94, jusqu'à Pié-léger (Lieu-dit), entre Verclause (à l'ouest) et Rosans (à l'est).

Parking conseillé

Parking de Pié-Léger, Rosans

i Lieux de renseignement

**Maison du Parc naturel régional des
Baronnies provençales**

575 Route de Nyons - La plaine du Pont,
26510 Sahune

smbp@baronnies-provencales.fr

Tel : +33 (0)4 75 26 79 05

<http://www.baronnies-provencales.fr/>



**OT Sisteronais-Buëch - Bureau de
Rosans**

Rue Aristide Briand, 05150 Rosans

rosans@sisteron-buech.fr

Tel : +33 (0)4 92 66 66 66

<http://www.sisteron-buech.fr>

