

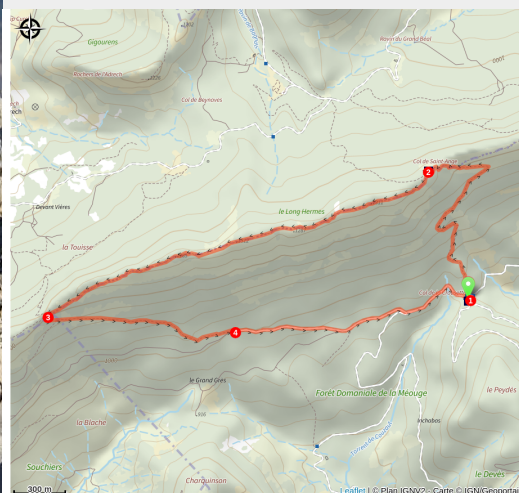
BARRET-SUR-MEOUGE - Crête de Chabre depuis le col de la Crousette



CC du Sisteronais-Buëch - Barret-sur-Méouge



Le belvédère du col Saint-Ange (Manon SAPHORE)



Cette boucle vous invite à partir pour un voyage entre ciel et terre. Prenez-en plein la vue tout en ayant les pieds bien sur terre !

"Les falaises et les crêtes sont omniprésentes dans les paysages des Baronnies provençales. Dès le printemps, vautours et Circaètes Jean-le-Blanc les survolent. Alors l'envie de partager ce spectacle me fait grimper sur la crête de Chabre. Là, le belvédère du Col Saint-Ange offre un point de vue remarquable dont je ne me lasserai jamais. Et en guise de récompense pour l'ascension, ce parcours nous gratifie d'une section ludique et agréable sur la crête." Xavier Mordefroid, Accompagnateur en montagne.

Infos pratiques

Pratique : Pédestre

Durée : 2 h 30

Longueur : 7.0 km

Dénivelé positif : 409 m

Difficulté : Moyen



Type : Boucle

Thèmes : Patrimoine et histoire, Point de vue

Itinéraire

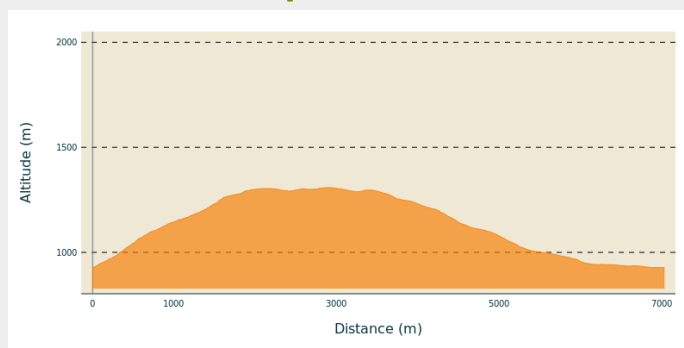
Départ : Col de la Crousette, Barret-sur-Méouge

Arrivée : Col de la Crousette, Barret-sur-Méouge

Balisage :  GRP  PR

Communes : 1. Barret-sur-Méouge
2. Sainte-Colombe

Profil altimétrique



Altitude min 927 m Altitude max 1309 m

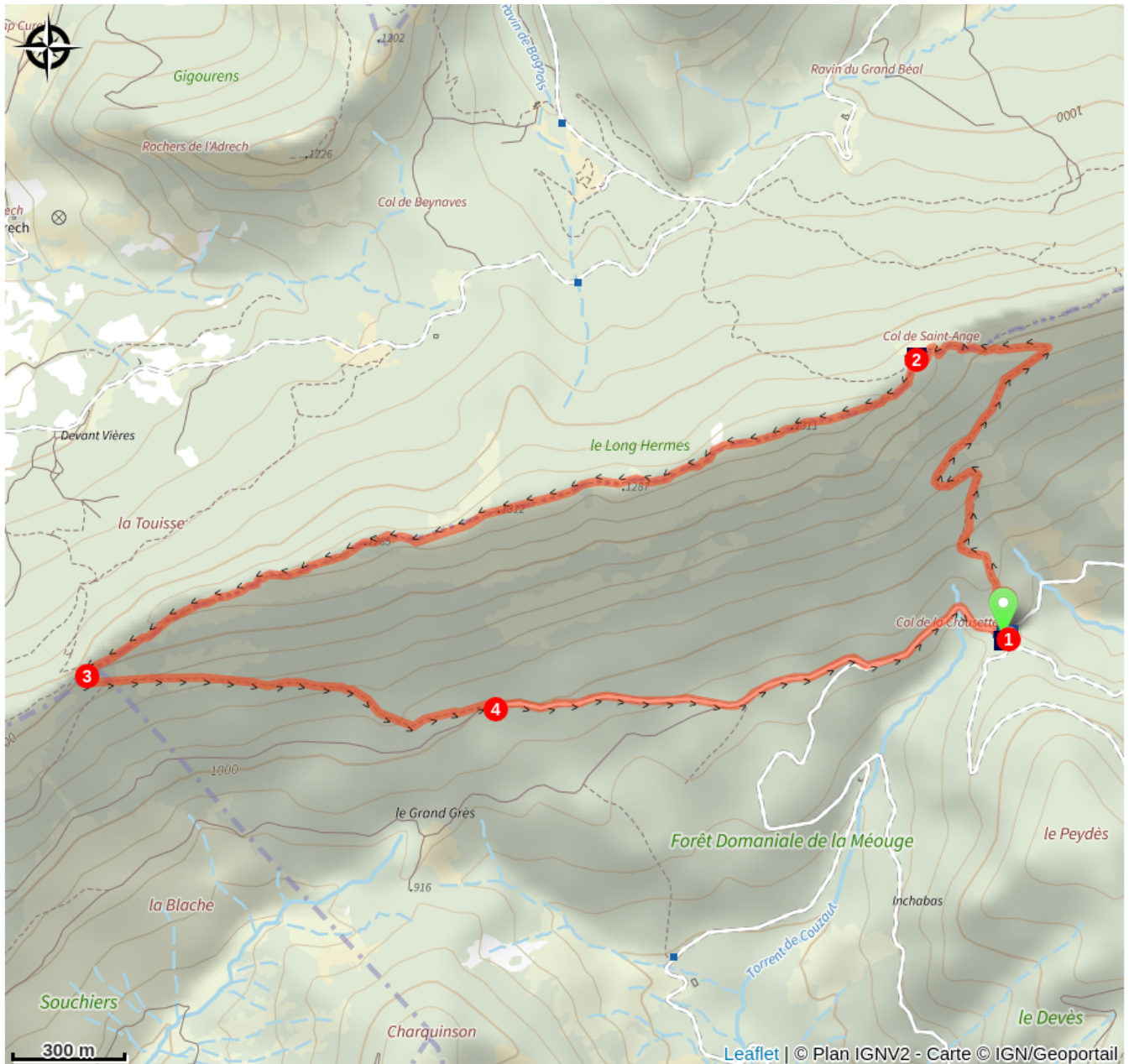
1- Du col de la Crousette (925 m), emprunter le sentier qui monte vers le col St Ange. Un peu avant le col (1193 m), partir à droite vers le site d'envol des parapentes. Continuer tout droit pour rejoindre la crête.

2- Au col St Ange (1235 m), passage privilégié entre la vallée de la Méouge et les Baronnies, ignorer le sentier rejoignant Orpierre tout droit et continuer à gauche sur la crête par le GR (balisé rouge et jaune). Après un passage rocailleux et à découvert, le sentier est plus ombragé.

3- Au Pas de Ste Colombe (1201 m), quitter le GR et profiter du panorama sur le village du même nom en contre bas. Le retour se fait à gauche. Dans le premier lacet, continuer en face sur le sentier.

4- Au croisement (1005 m), le sentier rejoint des pistes carrossables. Continuer tout droit jusqu'au point de départ.

Sur votre chemin...



Col de la Croisette (A)

Col de St-Ange (B)

Toutes les infos pratiques

Recommandations

Etre vigilant sur la ligne de crête, certains passages peuvent être vertigineux et nécessiter l'usage de ses mains pour s'aider.

RESPECTER LA TRANQUILLITE du lieu où on se promène, [éviter de crier](#) et ne pas utiliser d'instruments ou d'appareils sonores (radio, etc.), par respect pour les autres usagers mais aussi pour la [quiétude de la faune](#), notamment en périodes de reproduction et d'hivernage où les animaux sont beaucoup plus vulnérables.

Éviter de cueillir les plantes sauvages : certaines d'entre elles sont [protégées](#).

Une partie de l'itinéraire est fortement [exposée au soleil](#), prendre l'équipement nécessaire (eau, casquette, crème solaire, ...) pour les chaudes journées d'été. Privilégier un [départ tôt le matin](#) pour éviter les heures chaudes de la journée.

RISQUE INCENDIE. Le feu est l'ennemi de la forêt... et du randonneur ! [Ne pas fumer](#) en forêt et [ne pas allumer de feu](#), d'autant que quelle que soit la saison, c'est [interdit](#) ! Et en période estivale, avant de partir en balade, se renseigner sur les [conditions et réglementations d'accès aux massifs forestiers](#).

Comment venir ?

Accès routier

Depuis Sisteron (28 km), suivre la D948 jusqu'au Plan / Antonaves puis la D942 jusqu'au Col de la Crousette (925 m).

Parking conseillé

Parking du col de la Crousette, Barret-sur-Méouge

i Lieux de renseignement

**Maison du Parc naturel régional des
Baronnies provençales**

575 Route de Nyons - La plaine du Pont,
26510 Sahune

smbp@baronnies-provencales.fr

Tel : +33 (0)4 75 26 79 05

<http://www.baronnies-provencales.fr/>



**OT Sisteronais-Buëch - Bureau de
Laragne**

Place des Aires, 05300 Laragne-
Montéglin

laragne@sisteron-buech.fr

Tel : +33 (0)4 92 65 09 38

<http://www.sisteron-buech.fr>



**OT Sisteronais-Buëch - Bureau
d'Orpierre**

Le Village, 05700 Orpierre

orpierre@sisteron-buech.fr

Tel : +33 (0)4 92 66 30 45

<http://www.sisteron-buech.fr>




Sur votre chemin...



Col de la Croisette (A)

Juste au pied de la montagne de Chabre, le Col de la Croisette (927 m) est un croisement important entre le Col Saint Jean, Orpierre et Barret-sur-Méouge. Il permet également de rejoindre par la piste Salérans ou bien encore Pomet et le Pont Roman.

Crédit photo : CDRP05



Col de St-Ange (B)

Le Col Saint Ange (1266 m) offre un superbe panorama très étendu sur les montagnes et massifs alentours: crête de Chabre, Col de Perty, Méouge, Dévoluy, Vercors...

Lieu idéal pour faire une pause avant de débiter la crête de Chabre.

Crédit photo : CDRP05