
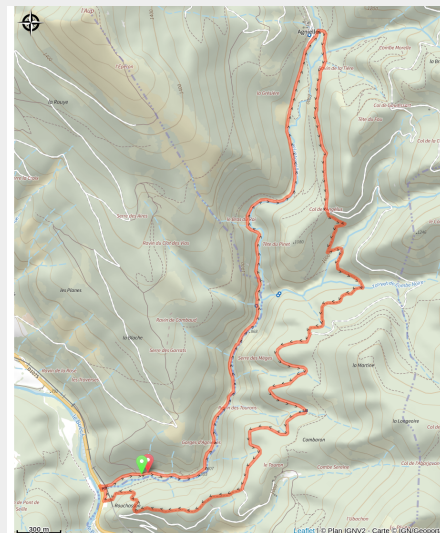


Angélus (VTT n°2 rouge)

CC Buëch-Dévoluy - La Faurie



Au départ du dernier single - Circuit de l'Angélus (Damien Desbenoit/CCBD)



Parcours ludique au cœur des gorges d'Agnielles composé de pistes et de beaux sentiers jamais très difficiles.

Infos pratiques

Pratique : VTT

Durée : 2 h 30

Longueur : 11.0 km

Dénivelé positif : 402 m

Difficulté : Moyen

Type : Boucle

Thèmes : Faune, Flore et forêt, Patrimoine et histoire

Itinéraire

Départ : Parking des gorges d'Agnielles

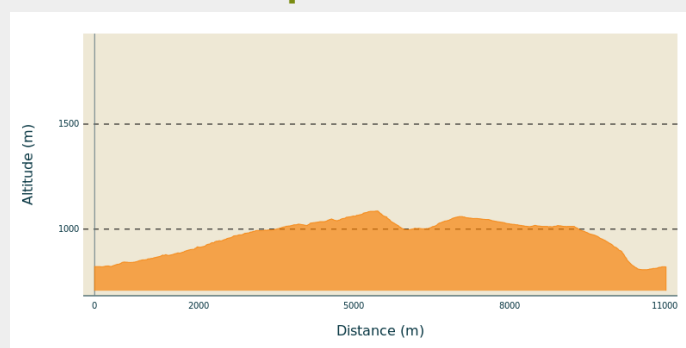
Arrivée : Parking des gorges d'Agnielles

Balisage :  Vélo

Communes : 1. La Faurie

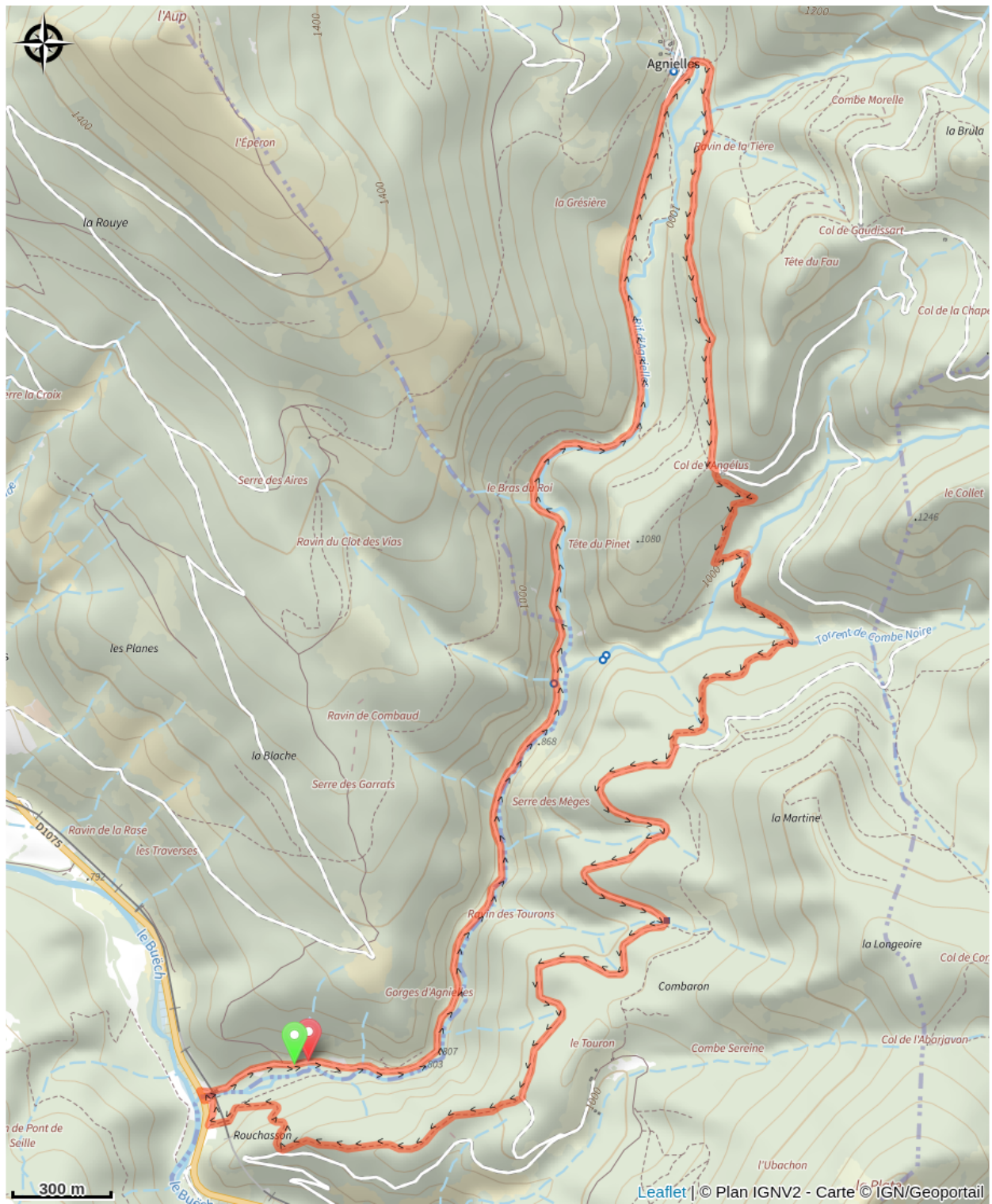
2. Aspres-sur-Buëch

Profil altimétrique



Altitude min 807 m Altitude max 1087 m

Sur votre chemin...



Toutes les infos pratiques

i Lieux de renseignement

Office de tourisme Source du Buëch - bureau d'accueil d'Aspres-sur- Büech

Avenue de la gare, 05140 Aspres-sur-
Buëch

Tel : 04 92 58 68 88

<https://www.sources-du-buech.com/>

