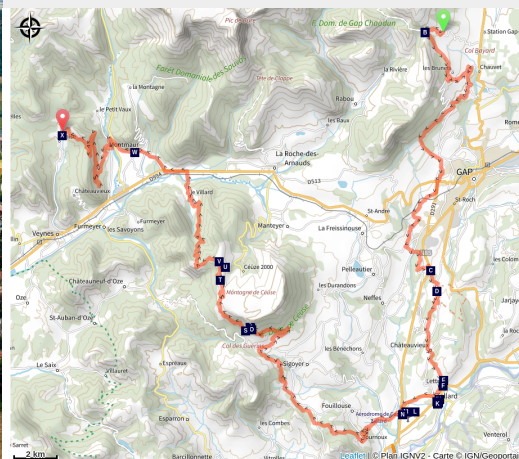


GTHA - Grande Traversée des Hautes-Alpes à VTT - [section Gapençais]

CA Gap-Tallard-Durance - Gap



Tallard et son château (Bertrand Bodin / ADDET05)



Bienvenue sur la Grande Traversée des Hautes-Alpes à VTT ! La plus haute en altitude moyenne, la GTHA vous offrira, le long de ses 350km et ses 17 000 m D+, une variété incomparable de paysages et de sensations fortes sur des monotraces impressionnants, au cœur des Alpes et aux portes de la Provence.

Cette portion vous décrira la partie gapençaise de la GTHA entre le col de Gleize et Montmaur.

Segment Gapençais de "la Grande Traversées des Hautes-Alpes à VTT"(GTHA).

Infos pratiques

Pratique : VTT

Durée : 9 h

Longueur : 77.7 km

Dénivelé positif : 2618 m

Difficulté : Moyen

Type : Traversée

Thèmes : Point de vue

Itinéraire

Départ : Col de Gleize

Arrivée : Montmaur

Balisage : 🚲 Vélo

Communes : 1. Gap

2. Châteauneuf

3. Tallard

4. Fouillouse

5. La Saulce

6. Lardier-et-Valença

7. Sigoyer

8. Châteauneuf-d'Oze

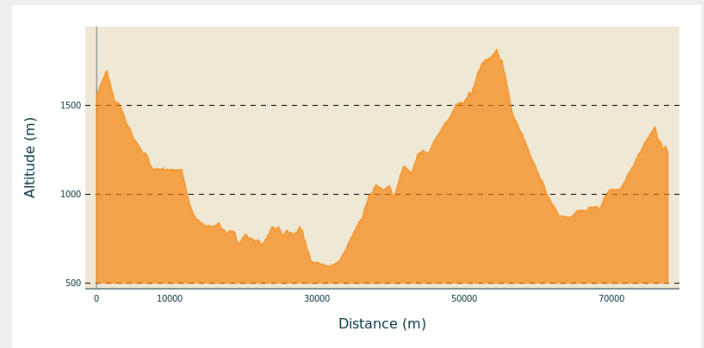
9. Manteyer

10. Montmaur

11. Furmeyer

12. Veynes

Profil altimétrique



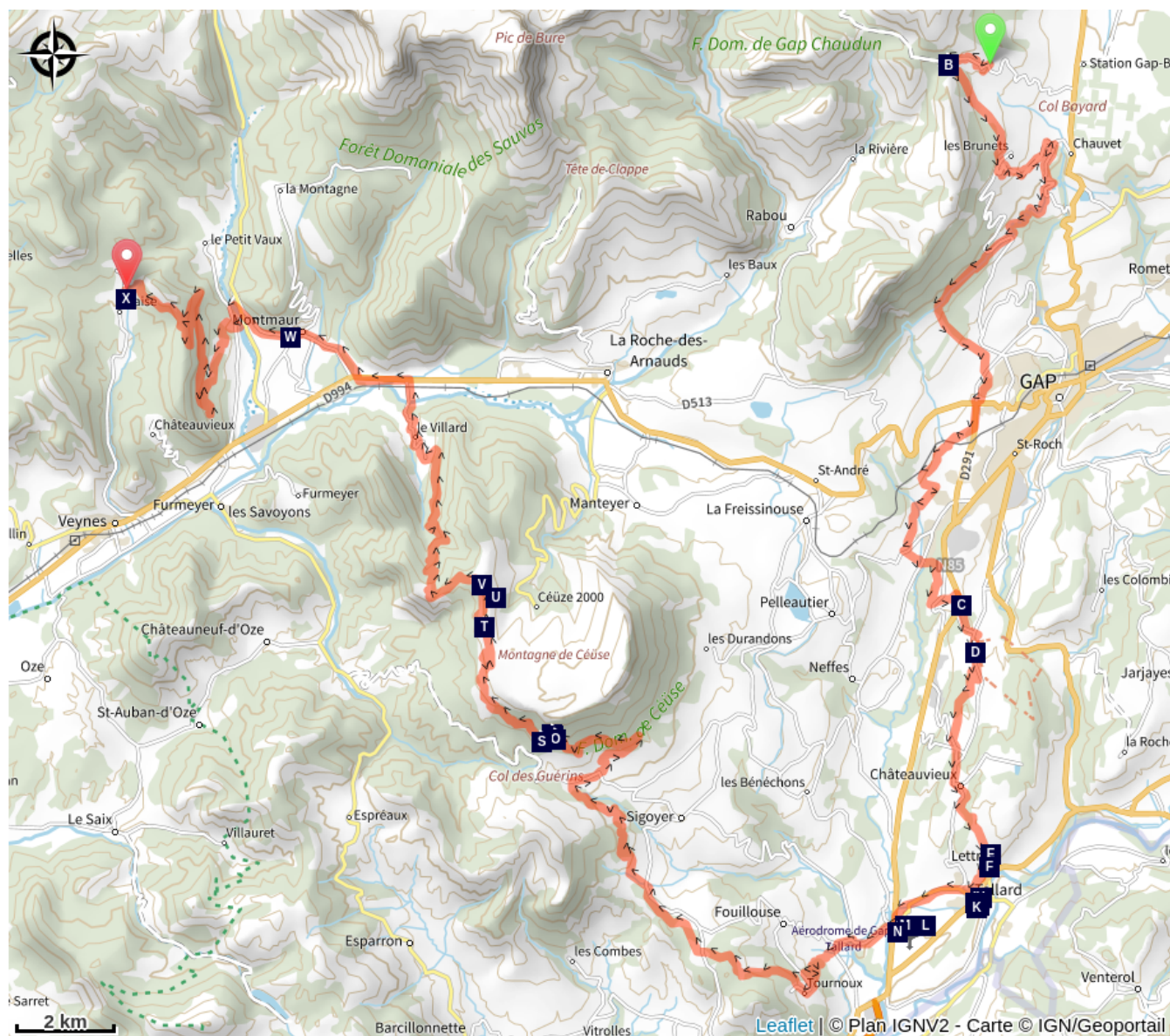
Altitude min 597 m Altitude max 1815 m

Depuis le col de Gleize, vous pouvez emprunter la portion par les Balcons sud de la GTHA, par le canal du gapençais au-dessus de la ville de Gap, via le domaine de Charance.

L'itinéraire rejoint Châteauneuf puis Tallard avant de prendre une longue ascension vers Céüse, montagne mondialement connue pour ses parois d'escalade.

Sur la ligne des crêtes, on finira sur un beau single, et une superbe descente avant de rejoindre le village de Montmaur. Vous grimpez ensuite vers le col de Pierrefeu pour rejoindre l'itinéraire commun de la GTHA qui vous mènera jusqu'à Veynes.

Sur votre chemin...



- Vue sur le bocage (A)
- Chapelle Saint-Jacques (C)
- Ruisseau le Riou (E)
- Lavoir (G)
- Eglise Saint-Grégoire (I)
- Fontaine (K)
- Simulateur de chute libre On'Air
- Soufflerie (M)
- col de Gleize (B)
- Point de vue sur Tallard et son château (D)
- Ville-Vieille (F)
- Fontaine (H)
- Ville de Tallard (J)
- Table d'orientation (L)
- Aérodrome de Gap-Tallard (N)

Toutes les infos pratiques

Comment venir ?

Transports

Limitons les déplacements en voiture, pensons aux transports en commun et au covoiturage. Tous les transports en commun sur www.pacamobilite.fr

Lieux de renseignement

Office de tourisme de Gap tallard Vallées - bureau d'accueil de Gap

1, place Jean Marcellin, 05000 GAP

Tel : 04 92 52 56 56

<https://www.gap-tallard-vallees.fr>



Office de tourisme de Gap tallard Vallées - bureau d'accueil de Tallard

Place du Château, 05130 TALLARD

Tel : 04 92 54 04 29

<https://www.gap-tallard-vallees.fr>



Sur votre chemin...



Vue sur le bocage (A)

Le passage au col de Gleize vaut le détour, avec une superbe vue sur tout le Champsaur ! Il est le départ de nombreuses autres randonnées très jolies, à pied comme à cheval (notamment vers le cirque de Chaudun, un endroit très sauvage !).

Crédit photo : CDTE05



col de Gleize (B)

Le col de Gleize, culminant à 1 696 mètres d'altitude, est situé dans le département des Hautes-Alpes, sur la commune de Gap, proche du col Bayard.

Toponymie

L'étymologie par le mot occitan gleisa ou gleiso, signifiant « église », ne peut pas être étayée par une quelconque présence même ancienne d'édifice religieux. Par contre ce Gleize, comme d'autres toponymes de la région, notamment le Glaizil, semble plutôt désigner un lieu où la décomposition des marnes ou schistes a produit une quantité notable d'argile, ou « terre glaise ».

Géographie

C'est une brèche dans la ligne de crêtes qui borde le massif du Dévoluy au sud-est, entre la montagne de Charance qui domine Gap et le pic de Gleize qui se trouve côté Champsaur.

On accède au col de Gleize depuis le col Bayard par une petite route en lacets qui, après avoir desservi quelques maisons isolées, grimpe à plus de 10 % jusqu'au col. Cette route est autorisée aux voitures jusqu'au col. Côté ouest, elle est prolongée par une route forestière qui passe successivement deux petits cols intermédiaires (col du Milieu et col de Chabanottes) avant de descendre en lacets jusqu'au fond du vallon de Chaudun.

Intérêt touristique

Le col de Gleize est un lieu de promenade très apprécié, où le pique-nique est possible à la belle saison, en plein vent côté est, sous les arbres (pins) côté ouest. Du col la vue est dégagée vers le haut-Champsaur et le bassin de Gap, de part et d'autre du plateau de Bayard.

Hors saison d'hiver, le col est accessible en voiture depuis la RN85 au col Bayard par une route étroite, sinueuse et de forte pente ; il est possible de garer au col.

Crédit photo : CDTE05



~~~~ Chapelle Saint-Jacques (C)

La chapelle St Jacques a conservé toute son authenticité. A deux pas d'une fontaine, très bien ombragée, elle offre calme et repos aux randonneurs de passage.

Crédit photo : CDRP05



Point de vue sur Tallard et son château (D)

Profitez d'un superbe panorama depuis ce bout de sentier qui surplombe Tallard, son château et ses ruines.

Crédit photo : L.P



Ruisseau le Riou (E)

Profitez en pour faire une petite pause au bord de l'eau juste avant d'arriver à Tallard. Cette petite passerelle au dessus du ruisseau invite à la détente.

Crédit photo : L.P



Ville-Vieille (F)

Crédit photo : L.P



~~~~ Lavoir (G)

Sous la mairie de Tallard, rejoignez le lavoir et sa fontaine d'eau potable. L'occasion de remplir sa gourde et de faire une petite pause agréable.

Crédit photo : CDRP05



Fontaine (H)

Point d'eau situé sur le parking de la mairie, au nord du centre du village de Tallard et juste à côté de la route de Lettret.

Crédit photo : CDRP05




~~~~ Eglise Saint-Grégoire (I)

Cette église, construite au XVIIe siècle, a été classée le 30 mai 1931 "monument historique".

Elle est placée sous le vocable de St Grégoire qui vivait au IVe siècle.

Source : Mairie de Tallard (<http://www.ville-tallard.fr>)

Crédit photo : L.P



Ville de Tallard (J)

Bénéficiant d'un climat exceptionnel entre Alpes et Provence, cette ville dynamique de 2000 habitants, ancienne cité fortifiée des bords de la Durance, est traversée par la route Napoléon et la route des fruits et des vins. Son patrimoine architectural et ses monuments historiques en font également une étape incontournable des amateurs de vieilles pierres et d'histoire.

Source : <http://www.ville-tallard.fr>

Crédit photo : L.P



~~~~ Fontaine (K)

Fontaine centre ville de Tallard

Crédit photo : L.P



Table d'orientation (L)

Profitez de cette vue dégagée pour découvrir les montagnes alentours et voir les nombreux avions décoller depuis l'aérodrome.

Crédit photo : L.P



Simulateur de chute libre On'Air Soufflerie (M)

On'Air Soufflerie est le premier simulateur de chute libre indoor avec vision à 360° en extérieur. Découvrez la sensation de liberté procurée par le vol !

Source : www.onairsoufflerie.com/

Crédit photo : L.P



Aérodrome de Gap-Tallard (N)

Avec 330 jours de vol par an, 60 000 sauts en parachute et 45 000 atterrissages et décollages, l'aérodrome de Gap-Tallard est reconnu pour ses conditions aérologiques et sa météo clémente tout au long de l'année. De nombreux champions viennent s'entraîner ici pour des compétitions internationales.

Crédit photo : CDRP05