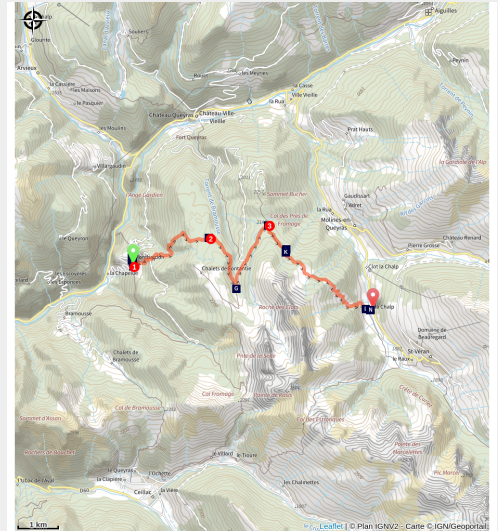


Etape 4 GRP®TDR : Montbardon - La Chalp de St-Véran

CC du Guillestrois et du Queyras - Château-Ville-Vieille



En arrivant à Montbardon (CDRP05)



Cette belle étape est marquée par un passage au col des Prés de Fromage (2146 m), départ pour le fameux sommet Bucher (hors GR®). En chemin, plusieurs autres éléments remarquables marquent cet itinéraire : les nombreux alpages et bergeries, la chapelle Saint-Simon, le large mélézin...

Infos pratiques

Pratique : Pédestre

Durée : 5 h 30

Longueur : 11.3 km

Dénivelé positif : 818 m

Difficulté : Facile

Type : Étape

Itinéraire

Départ : Montbardon

Arrivée : La Chalp de St-Véran

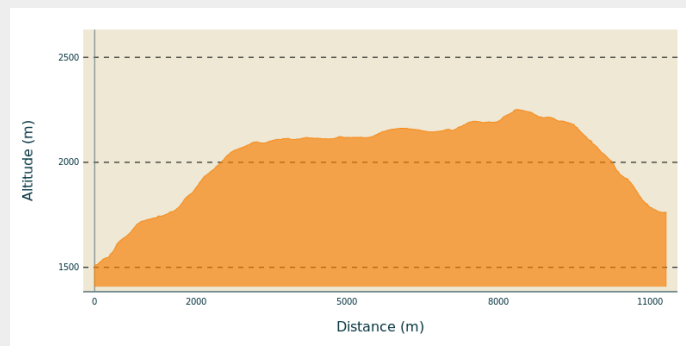
Balisage :  GRP

Communes : 1. Château-Ville-Vieille




2. Molines-en-Queyras

3. Saint-Véran

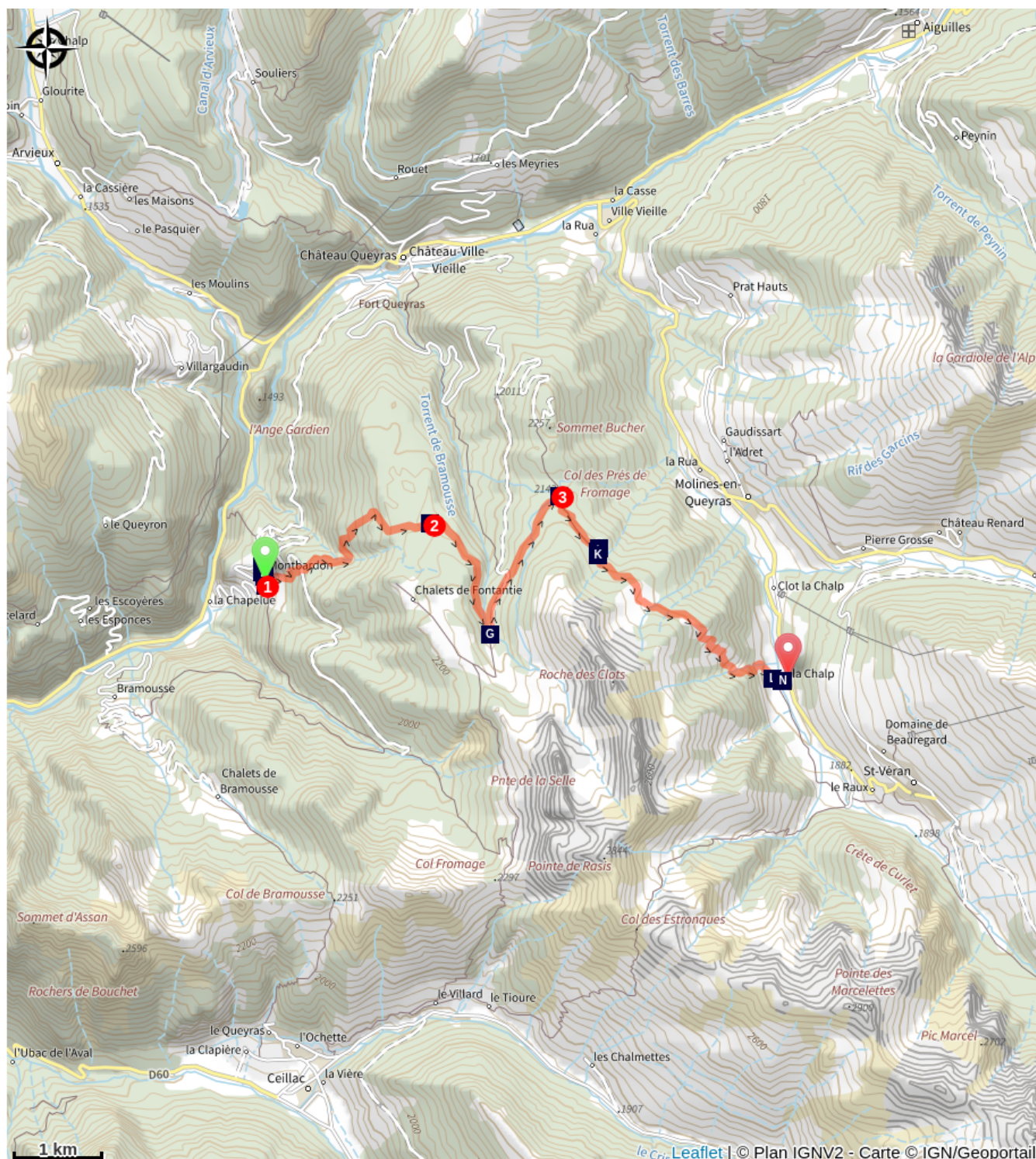
Profil altimétrique



Altitude min 1508 m Altitude max 2251 m

1. Traverser le hameau de Montbardon. Au calvaire, ne pas prendre la direction du col Fromage mais celle des Prés de fromage par un sentier qui monte en lacets à travers les prairies et un très beau mélézin. Il rejoint ensuite le ravin de la grande combe et la bergerie de la Sommette.  
2. Le sentier se transforme en une piste forestière jusqu'à la fontaine Rouge qui est une source captée. Apprécier la vue sur la Pointe de la Selle. De cette fontaine, le GRP® se dirige au col des Prés de Fromage. D'ici, le panorama sur le Pic de Rochebrune est magnifique. 
3. Du col, le GRP® descend par une piste à la chapelle de Saint Simon (2196 m). D'abord en balcon, puis en lacets, l'itinéraire descend enfin au hameau de La Chalp.

Sur votre chemin...



- Oratoire Sainte Marie (A)
- Chapelle (C)
- Source (E)
- Aire de pique-nique Fontaine Rouge (G)
- Croix de Mission (I)
- Fontaine Saint Simon (K)
- Fontaine (M)
- Aire de pique-nique (B)
- Oratoire de l'Ange Gardien (D)
- Bergerie de la Sommette (F)
- Col des Prés de Fromage (H)
- Chapelle de Saint Simon (J)
- Croix de la réconciliation (L)
- Chapelle Ste-Agathe (N)

Toutes les infos pratiques

Sur votre chemin...



Oratoire Sainte Marie (A)

L'oratoire Sainte Marie se trouve à l'entrée de Montbardon. Il est construit sur le même modèle que l'oratoire de l'Ange Gardien se trouvant à la sortie du village.

Crédit photo : Lucie



Aire de pique-nique (B)

Profitez de cette belle aire de pique-nique aménagée et sa fontaine dans le centre de Montbardon.

Crédit photo : Lucie



Chapelle (C)

En plein centre de Montbardon, ne manquez pas cette belle chapelle.

Crédit photo : Lucie



Oratoire de l'Ange Gardien (D)

Construit par les habitants du village il y a plus d'un siècle, l'oratoire de l'Ange Gardien se situe à la sortie de Montbardon.

Crédit photo : Lucie



Source (E)

Cette source, un peu à l'écart de Montbardon, se trouve juste à côté du cimetière.

Crédit photo : Lucie



Bergerie de la Sommette (F)

Cette cabane dédiée à l'activité pastorale se situe sur les hauteurs de Montbardon, au milieu des alpages. Durant l'été, les troupeaux prennent de l'altitude pour profiter d'une pâture indispensable à leur équilibre alimentaire. En juillet et août, c'est la saison des foins puis l'herbe est fauchée pour nourrir le bétail durant l'hiver.

Crédit photo : CDRP05



Aire de pique-nique Fontaine Rouge (G)

Cette très paisible aire de pique-nique aménagée détient une source captée. Elle fut construite par les chasseurs en 2007.

Crédit photo : Lucie



Col des Prés de Fromage (H)

Le col des Prés de Fromage (2146 m) est idéal pour faire une halte pique-nique au milieu des alpages, avec son exposition adéquate et sa superbe vue panoramique sur les montagnes environnantes.

Crédit photo : CDRP05



Croix de Mission (I)

Cette Croix de Mission et tous ses instruments surplombent le site particulier de la Chapelle de Saint Simon.

Crédit photo : CDRP05



Chapelle de Saint Simon (J)

Dès le 16ème siècle la chapelle Saint Simon est attestée en ce lieu isolé. Elle aurait été construite à proximité d'une source réputée avoir le pouvoir de guérir les yeux et était le lieu de pèlerinage important le 6 août.

Source : panneau terrain (photo ci-jointe)

Crédit photo : CDRP05



Fontaine Saint Simon (K)

Ne manquez pas de vous ravitailler à la très belle fontaine de Saint Simon. Rénovée en 2014, elle vous fera bénéficier de ses vertus, à l'origine de plusieurs miracles.

D'après les traditions, ces eaux ont des bienfaits dont profitaient les pèlerins. N'hésitez donc pas à la boire !

Crédit photo : Lucie



~ Croix de la réconciliation (L)

Cette croix a été dressée le 8 septembre 1985 à l'occasion du retour des descendants d'exilés huguenots du Queyras qui avaient quitté leur pays après la révocation de l'édit de Nantes (1685).

Crédit photo : CDRP05



Fontaine (M)

Fontaine accolée au foyer de ski de fond de la Chalp.

Crédit photo : CDRP05



~ Chapelle Ste-Agathe (N)

La Chapelle Ste-Agathe se trouve à la Chalp, en rive droite du torrent de l'Aigue Blanche, juste en bordure de route.

Le hameau de la Chalp avait déjà au 18e siècle une chapelle Ste-Agathe qui aurait été emportée par une inondation en 1730. La création de l'église actuelle date de 1845 d'après certains et de 1837 pour d'autres.

Crédit photo : CDRP05
