

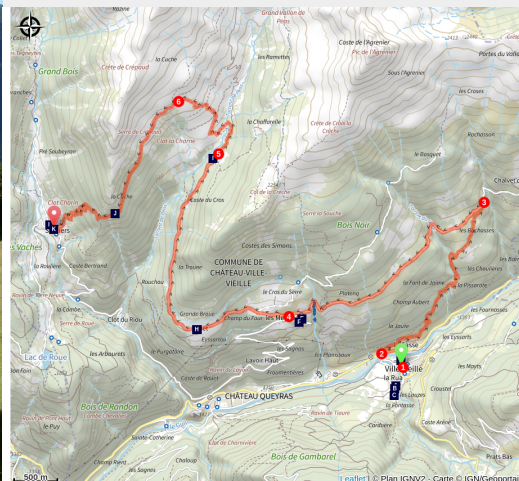
Etape 1 GRP®TDR : Ville-Vieille - Souliers



CC du Guillestrois et du Queyras - Château-Ville-Vieille



En arrivant à proximité de Meyries (CDRP05)



A Ville-Vieille, traverser le Guil puis débuter la journée par le sentier des Astragales. Le chemin continue à travers de belles prairies qui domine la Pointe de la Selle. Le GRP® rejoint le GR58® et, sur un sentier en balcon, il mène à Meyriés. La seconde partie de la journée se déroule dans le sublime vallon de Péas. Le sentier sillonne entre vastes alpages et belles forêts de mélèzes pour finalement rejoindre l'agréable hameau de Souliers.

Infos pratiques

Pratique : Pédestre

Durée : 5 h 30

Longueur : 15.3 km

Dénivelé positif : 1058 m

Difficulté : Facile

Type : Étape

Itinéraire

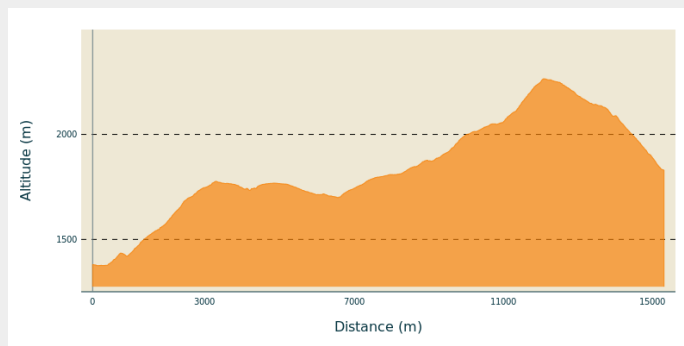
Départ : Ville-Vieille

Arrivée : Souliers










Balisage :  GRP

Communes : 1. Château-Ville-Vieille

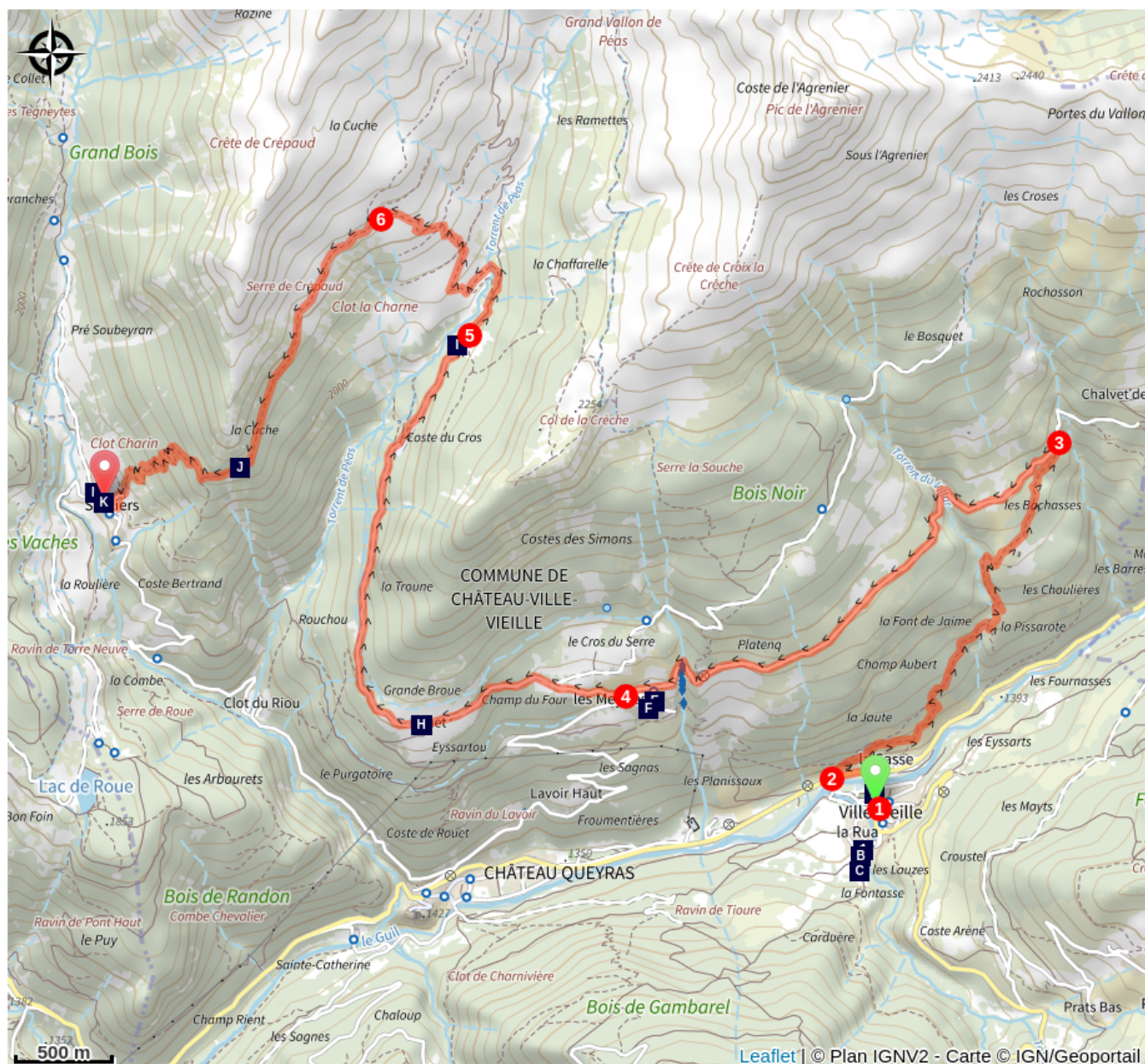
Profil altimétrique



Altitude min 1375 m Altitude max 2265 m

1. A l'entrée de Ville-Vieille, suivre la route goudronnée jusqu'au pont sur le torrent l'Aigue Blanche, traverser celui-ci et descendre la route jusqu'au pont sur le Guil (en face office de tourisme). Traverser la D 947, longer celle-ci sur 250 m et prendre le circuit des Astragales (Ville-Vieille Charpenel).     
2. Le sentier monte ensuite progressivement pour atteindre La Joule Astragale (1410 m). Tourner à droite et suivre la direction de Meyriès. Continuer le sentier jusqu'au Pied de Lacasse (1506 m). Le sentier s'élève doucement à travers une forêt de pin puis traverse le torrent du Villar. A Pierre Fiche (1573 m), tourner à droite et monter ensuite pour longer ce torrent. A Travers de belles prairies et un bois, rejoindre les Bachasses (1802 m).
3. Prendre à gauche la piste qui vient d'Aiguilles afin de se diriger vers Meyriès. Descendre vers Le torrent du Villar, le passer à gué, puis remonter au Puy (1729 m). Continuer la piste, traverser à gué le torrent de Pralong et arriver à Meyriès (1701 m). Possibilité de rejoindre le centre du hameau des Meyriès, à 100 m, en prenant à gauche.
4. Prendre à droite et suivre la piste carrossable qui conduit au hameau de Rouet. Traverser le hameau (belles maisons anciennes avec cadrans solaires et petite chapelle) et poursuivre sur la piste qui pénètre rapidement dans le vallon de Péas. Après une belle remontée dans la forêt de mélèzes, atteindre l'alpage au niveau de la bergerie de Péas (2024 m). Suivre sur une centaine de mètres et arriver à la jonction avec le sentier du col de la Crêche. Poursuivre sur la piste (qui mène à l'ancienne mine d'amiante) sur environ 300 m puis prendre le sentier descendant à gauche en direction du torrent. 
5. Traverser le torrent de Péas par une belle passerelle au milieu des mélèzes. Prendre sur la gauche en direction de l'alpage (le sentier n'est plus marqué) en repérant le balisage sur les piquets. Poursuivre sur le sentier, de nouveau assez bien marqué, en remontant dans l'alpage jusqu'à rejoindre la bifurcation de la Cuche, jonction avec le GR® 58 qui relie le col de Péas et le hameau de Souliers.
6. Continuer à gauche, direction Souliers. Un peu plus loin, les alpages s'effacent pour laisser place à une superbe forêt de mélèzes avec quelques spécimens aux troncs tourmentés et d'âge respectable. Une succession de lacets, toujours sous couvert de mélèzes conduit au village de Souliers.   

Sur votre chemin...



- Oratoire Saint-Marc (A)
- Fontaine (C)
- Hameau de Meyries (E)
- Chapelle du Rouet (G)
- Bergerie de Péas (I)
- Hameau de Souliers (K)

- Eglise Saint-André (B)
- Aire de pique-nique (D)
- Chapelle de Meyries (F)
- Fontaine (H)
- Mélèze remarquable (J)
- Chapelle (L)

Toutes les infos pratiques

Sur votre chemin...



~~~~ Oratoire Saint-Marc (A)

Au sud du village de Ville-Vieille, près du lieu-dit La Fontasse, se trouve l'oratoire Saint-Marc, dans une végétation envahissante. Cet oratoire, de propriété communale, est une construction traditionnelle en pierres maçonneries crépies.

Crédit photo : CDRP05



~~~~ Eglise Saint-André (B)

L'église St-André date du XVème siècle. Elle est ornée d'un des plus beaux cadrans solaire du Queyras (1821).

Crédit photo : CDRP05



Fontaine (C)

A la Rua, au sud de Ville-Vieille, se trouve cette très belle fontaine en pierre sous son abri.

Crédit photo : CDRP05



Aire de pique-nique (D)

Au bord du Guil et à quelques pas du centre de Ville-Vieille et de la Maison de l'Artisanat, une très agréable aire de pique-nique invite à la détente. Profitez de ce lieu offrant tables, bancs, terrains de pétanque...

Crédit photo : CDRP05



~~~~ Hameau de Meyries (E)

Meyriès est un très authentique hameau du Queyras, à 1700 m d'altitude, faisant partie de la commune de Ville-Vieille.

Crédit photo : CDRP05



~~~~ Chapelle de Meyries (F)

Ne manquez pas la chapelle de Meyries, localisée sur les hauteurs du hameau.

Crédit photo : CDRP05



~~~~ Chapelle du Rouet (G)

Dans le charmant hameau du Rouet, ne manquez pas cette très belle chapelle en pierre.

Crédit photo : CDRP05



Fontaine (H)

Profitez de cette fontaine en bois située au hameau de Rouet, juste après les habitations.

Crédit photo : CDRP05



Bergerie de Péas (I)

Cabane non gardée dédiée à l'activité pastorale.

Crédit photo : CDRP05



Mélèze remarquable (J)

Mélèze remarquable situé dans la descente menant à Souliers.

Crédit photo : CDRP05



Hameau de Souliers (K)

Souliers est un hameau paisible typiquement Queyrassin avec ses vieilles maisons en bois , ses fontaines, sa chapelle et ses champs agricoles.

Crédit photo : CDRP05



~~~~ Chapelle (L)

Jolie chapelle située à la sortie du hameau de Souliers.

Crédit photo : CDRP05