
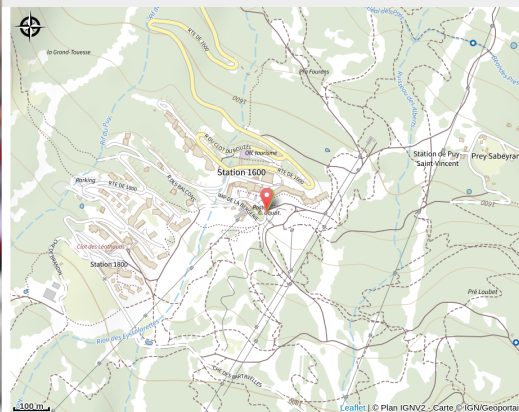


# VTT N°19 - Sarrou XC

Aire d'Adhésion du Parc National des Écrins - Puy-Saint-Vincent



Jordan Sarrou



*Circuit VTT XC technique avec la participation de Jordan Sarrou Champion du Monde de la discipline!*

Après une montée sèche au milieu des mélèzes, découvrez ce parcours qui alterne entre passages "trialisant" et descentes techniques. Plusieurs points de vue agrémenteront l'itinéraire, avec en ligne de mire le Mont Pelvoux et la tête d'Amont.

## Infos pratiques

Pratique : VTT

Durée : 18 min

Longueur : 0.0 km

Difficulté : Difficile

Type : Boucle

Thèmes : Faune, Flore et forêt

# Itinéraire

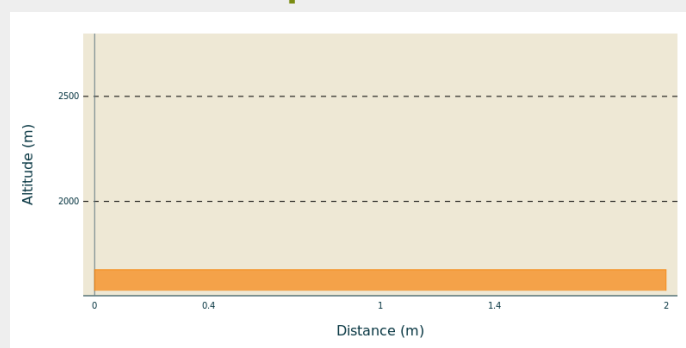
**Départ** : Office de Tourisme, Puy Saint Vincent 1600

**Arrivée** : Office de Tourisme, Puy Saint Vincent 1600

**Balisage** :  Vélo

**Communes** : 1. Puy-Saint-Vincent

## Profil altimétrique



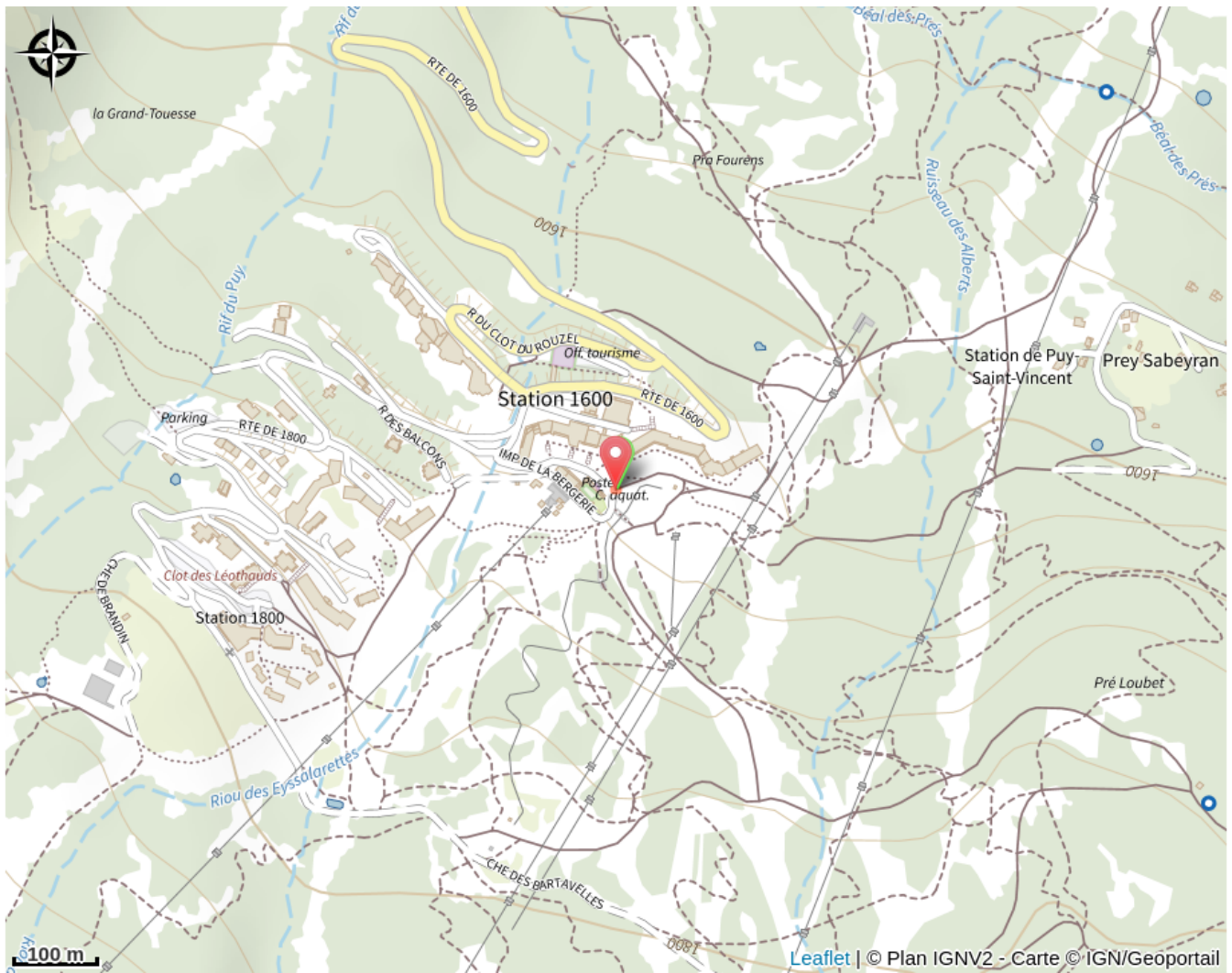
Altitude min 1675 m Altitude max 1675 m

Au départ de l'Office de Tourisme de Puy Saint-Vincent 1600, suivre le balisage VTT n°19

Parcours de 3,7 km balisé en 2 boucles qui suit la trace des championnats de France de XC

**Nouveau tracé été 2024 !!**

# Sur votre chemin...



# Toutes les infos pratiques

## **Recommandations**

Réglementation : La pratique du VTT sur le Bike-Park est réglementée par arrêté municipal N°2019.17

**En dehors des ouvertures d'été de la station de PSV, l'utilisation de ce circuit se fait sous l'unique responsabilité du pratiquant (balisage et sécurité non assurés)**

Sécurité : Casque obligatoire, protection dorsale, genouillères, gants fortement conseillés.

Coordonnées des secours : Secours Montagne : 112

Rapporter tous ses déchets

Se renseigner sur les conditions météorologiques avant de partir randonner

Ne pas couper l'itinéraire à travers les prairies

## **Comment venir ?**

### Transports

Transports en commun >> <https://services-zou.maregionsud.fr/fr/>

Pensez au covoiturage >> [www.blablacar.fr](http://www.blablacar.fr)

Pour plus de renseignements, s'adresser au Bureau d'Information Touristique le plus proche du départ >> [www.paysdesecrins.com](http://www.paysdesecrins.com)

### Accès routier

À 14,5 km de L'Argentière-la-Bessée, prendre la D994E puis la D4.

Ou à 9 km de Vallouise, prendre la D804.

### Parking conseillé

Puy-Saint-Vincent 1600

## **Lieux de renseignement**

### **Office du tourisme Puy-Saint-Vincent 1600**

Les Alberts, 05290 Puy-Saint-Vincent

contact@paysdesecrins.com

Tel : 04 92 46 68 58

<http://www.paysdesecrins.com/>



## **Source**



Pays des Ecrins

<https://www.paysdesecrins.com>