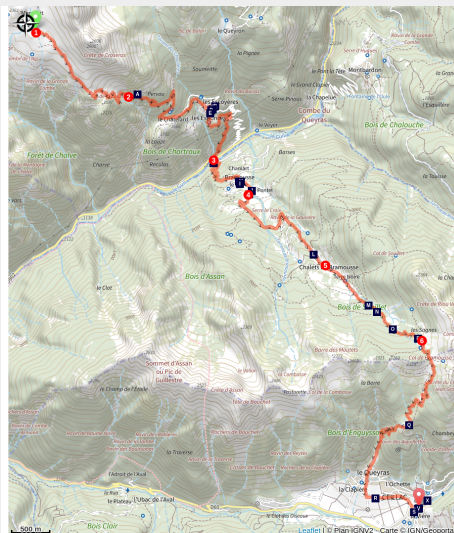


Etape 8 : Furfande - Ceillac

CC du Guillestrois et du Queyras - Arvieux



La place Ph LAMOUR et l'Eglise St Sébastien à Ceillac (CDRP05)



Cette étape quitte le refuge de Furfande pour une descente assez tranquille dans les alpages vers les Escoyères. Après une douce montée à travers les alpages des Chalets de Bramousse, sous une forêt de mélèzes puis de pins cembro, il faut atteindre le col de Bramousse. De là, vers le sud, on embrasse tout le massif de la Font Sancte alors que vont disparaître, côté nord, les paysages des environs de Furfande.

La descente sur Ceillac, d'abord dans les alpages, devient plus vigoureuse dans un adret sec couvert d'une forêt de pins. Des formes géologiques spectaculaires se laissent entrevoir à travers les arbres. Déambuler dans les rues du village de Ceillac fera s'imprégner de l'atmosphère de la vie rurale montagnarde, sans oublier de visiter

Infos pratiques

Pratique : Pédestre

Durée : 8 h

Longueur : 16.9 km

Dénivelé positif : 1099 m

Difficulté : Moyen

Type : Étape

Itinéraire

Départ : Refuge de Furfande

Arrivée : Ceillac

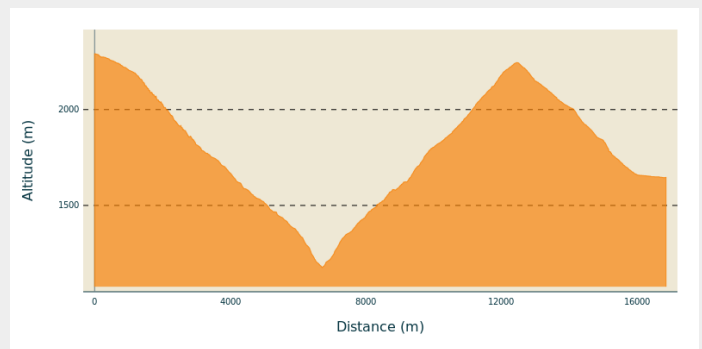
Balisage :  GR

Communes : 1. Arvieux

2. Guillestre

3. Ceillac

Profil altimétrique



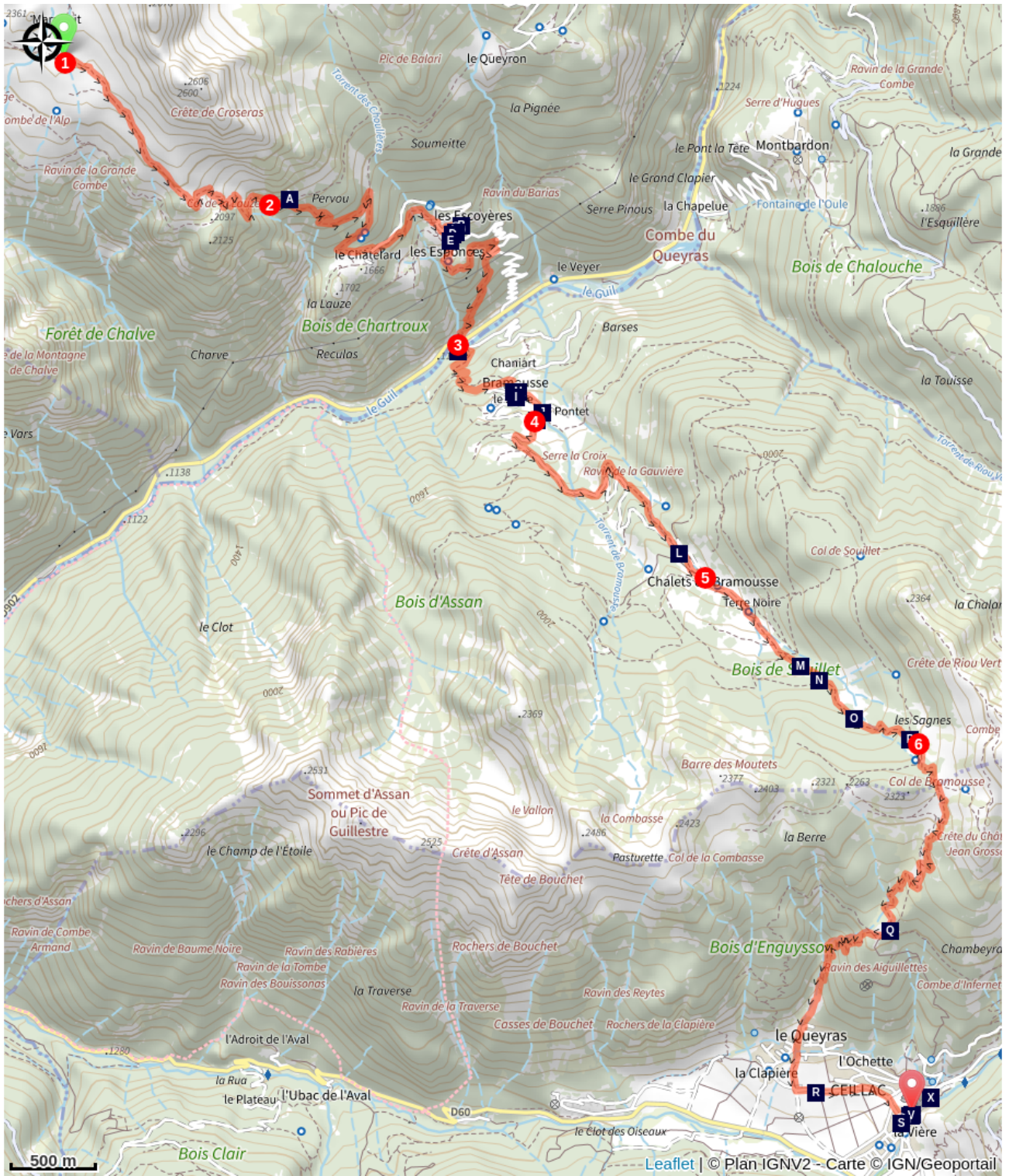
Altitude min 1176 m Altitude max 2291 m

1. Descendre dans le vallon de Furfande en passant au refuge gardé. Le sentier part sur la gauche, juste avant le refuge, et continue doucement à travers les alpages avant de descendre fortement dans une forêt claire de pins.
2. Au col de la Lauze, laisser celui menant au col Garnier pour continuer vers les Escoyères. Le panorama s'étale à l'ouest avec la station de Risoul qui se devine dans le lointain, jusqu'au sud avec le petit village de Bramousse, dominé par ses chalets d'alpage ainsi que Montbardon au sud-est, qui se développe sur un immense replat. Tout au fond, le Guil court dans la profonde vallée qu'il a entaillé à travers le Queyras. En arrivant à l'embranchement du Pervou, laisser le sentier allant à Villargaudin et aller à droite pour continuer vers les Escoyères. Au Châtelard, traverser la route carrossable et continuer le sentier menant aux Escoyères, avec table pour pique-niquer, fontaine et chapelle. Emprunter la route goudronnée puis rapidement un sentier partant à droite contourne des maisons et rejoint la route goudronnée accessible aux voitures depuis le fond de la vallée. Dans le premier virage, descendre par le sentier fortement déconseillé aux VTT et animaux. La descente est vigoureuse et demande de l'attention par endroits.
3. En arrivant en fond de vallée, traverser prudemment la route D 902, dans un virage sans visibilité, pour rejoindre le pont sur le Guil aux eaux tumultueuses, prisées par les kayakistes, et sur la rive gauche, la route menant à Bramousse. Une centaine de mètres plus loin après le pont, emprunter le petit sentier partant à droite et montant, à travers une forêt mélangée de feuillus jusqu'au village de Bramousse. Traverser la route goudronnée pour prendre un sentier bordé de maisons. On retrouve la route goudronnée qu'il faut prendre à gauche, passer devant la chapelle puis devant un four à pain. Juste après le virage, quitter cette route pour un sentier menant au gîte « le Riou Vert ».
4. Quitter Bramousse à l'extrémité de la route goudronnée, en passant devant une chapelle, puis une fontaine et monter doucement rive gauche d'un ruisseau. On arrive bientôt à une route carrossable que l'on suit sur la gauche. Après le premier grand virage, prendre à gauche le sentier qui coupe un lacet de la route que l'on suit à nouveau. Le cheminement va se faire sous une forêt de mélèzes puis mélangée avec en plus, sapins et pins, et par endroits, de larges zones herbeuses. Passer sur une passerelle et bien plus loin, dans le premier virage à droite en épingle, partir sur la gauche par un sentier sous des pins, qui va

couper à plusieurs reprises la route. On passera devant une croix et l'oratoire de Serre Lacroix.

5. En arrivant à la vue des Chalets de Bramousse, traverser la route et emprunter le chemin passant dans les herbes pour rejoindre le hameau. Après la chapelle, joli ensemble de chalets, décorés et fleuris, étagés et clairsemés jusqu'à Terre Noire. Laisser sur la gauche la direction du col Fromage et poursuivre à travers les alpages. Une fontaine au départ, puis un abreuvoir bordent le sentier. Entrer dans la forêt dominée par des pins cembro, à 5 aiguilles assemblées. Par endroits, la forêt s'éclaircit avec de vastes zones de pâture.
6. Laisser sur la gauche, un autre sentier menant au col Fromage et bientôt arriver au col de Bramousse (2250 m). La vue va quitter les montagnes du nord, du côté de Furfande, pour le massif de la Font Sancte et la vallée de Ceillac au sud. Descendre le vallon d'alpages et à la bifurcation des Aiguillettes, ne pas aller à gauche sur « le Villard » mais suivre « Ceillac ». Juste après, prendre à nouveau sur la droite et voir les restes d'anciennes remontées mécaniques (cabane, plots en béton). Rapidement, entrer dans la pinède avec une descente vigoureuse en lacets serrés offrant de belles vues sur des falaises de cargneules et autres roches, situées rive droite du torrent que l'on atteint. En bas de superbes monolithes dominant le sentier. Descendre tranquillement en suivant la rive gauche du torrent jusqu'à une route goudronnée qu'il faut ignorer pour partir tout de suite à droite sur un petit sentier qui devient route carrossable 20 m plus loin. Arriver à l'église Ste Cécile avec un cimetière dans son enclos et partir à gauche sur la route goudronnée. Laisser à gauche la route de l'Ochette, passer devant une croix de la Passion puis prendre la bifurcation de gauche pour entrer dans Ceillac et atteindre la place Ph. Lamour avec son église St Sébastien et son clocher bien singulier et sa fontaine. Prendre le temps de baguenauder dans ce magnifique village rural montagnard avec des églises et maisons remarquables.

Sur votre chemin...



- Point de vue (A)
- Cadran solaire (C)
- Chapelle Sainte Marie Madeleine des Escoyères (E)
- Chapelle Ste Marguerite (G)
- Hameau de Bramousse (I)
- Chapelle Notre Dame du Pontet (K)
- Chapelle Saint-Jean-Baptiste (M)
- Aire de pique-nique (B)
- Fontaine (D)
- Le Guil (F)
- Four à pain (H)
- Fontaine en bois (J)
- Oratoire du Serre Lacroix (L)
- Chalets de Bramousse (N)

Toutes les infos pratiques

Sur votre chemin...



Point de vue (A)

Dans la montée vers les chalets du Queyron, très belle vue d'ensemble sur ce pic vertigineux et ses falaises abruptes.

Crédit photo : CDRP05



Aire de pique-nique (B)

Agréable aire de pique nique ombragée à l'entrée des Escoyères, juste à côté de la très belle fontaine en pierre.

Crédit photo : CDRP05



Cadran solaire (C)

Cadran solaire de Zarbula, daté de 1857. Il est très original car il possède un double cadre.

Crédit photo : CDRP05



Fontaine (D)

Cette très jolie fontaine de pierre se trouve à l'entrée du très paisible hameau des Escoyères.

Crédit photo : CDRP05



~~~~ Chapelle Sainte Marie Madeleine des Escoyères (E)

Erudits et historiens locaux s'accordent à penser que c'est aux Escoyères que commence l'histoire du Queyras. De nombreux vestiges confirment ce statut de "berceau historique" du Queyras: tombes anciennes, objets funéraires, un prieuré érigé au XIIe siècle et surtout deux fragments d'une stèle latine qui ont été réemployés comme linteaux d'une porte latérale de la chapelle consacrée à Sainte Marie-Madeleine, antérieure au XVIe siècle et inscrite depuis 1932 aux Monuments Historiques.

Cette chapelle est un des hauts lieux de l'histoire du Queyras. Elle présente une architecture soignée, un ample volume et un riche décor intérieur. Bien que restaurée et décorée en 1818, puis restaurée de nouveau en 1985, la chapelle des Escoyères est en mauvais état.

Source : <https://www.fondation-patrimoine.org>

Crédit photo : CDRP05



Le Guil (F)

Le Guil prend sa source vers le Mont-Viso pour se déverser dans la Durance, juste sous Mont-Dauphin. Il est historiquement la voie naturelle de passage de la Provence vers le Piémont et l'ancien royaume de Savoie. C'est un haut lieu pour les sports d'eau-vive et la pêche.

Crédit photo : CDRP05



~~~~ Chapelle Ste Marguerite (G)

Une chapelle Sainte-Marguerite existe déjà à Bramousse à la fin du 17e siècle puisque le cadastre de 1698 mentionne qu'elle est tenue par le curé du Veyer, mais nous en ignorons l'emplacement. L'édifice actuel est de construction plus récente. La date 1865 est peinte sur la clé du premier arc doubleau, mais la chapelle est antérieure puisqu'elle apparaît sur le cadastre de 1830. Le toit et le plancher ont été refaits en 1971.

Source : inventaire général du patrimoine culturel PACA (numéro de dossier : IA05000294)

Crédit photo : CDRP05



Four à pain (H)

Très beau four à pain restauré, situé au coeur du hameau de Bramousse. Les 4 groupes de maisons du hameau possèdent leur four à pain partagé.

Crédit photo : CDRP05



Hameau de Bramousse (I)

Remarquable hameau de la commune de Guillestre suspendu sur l'ubac au coeur d'un vaste alpage. Il est composé de quatre groupes de maisons, chacun ayant son four à pain parfaitement restauré.

Crédit photo : CDRP05



Fontaine en bois (J)

Très belle fontaine en bois marquant le début du sentier menant en direction des Chalets de Bramousse.

Située juste à l'angle de la Chapelle Notre Dame du Pontet.

Crédit photo : CDRP05



~~~~~ Chapelle Notre Dame du Pontet (K)

Cette chapelle originale comporte un très haut clocher-mur et un four à pain.

Crédit photo : CDRP05



~~~~~ Oratoire du Serre Lacroix (L)

Cet oratoire se trouve dans le virage du chemin qui mène aux Chalets de Bramousse, non loin du Ravin de la Gauvière. Il existe de multiples oratoires dans le secteur. Celui ci a pour nom "Le Serre la croix" et a été fabriqué dans un tronc de mélèze. Une grande croix se trouve juste à côté de l'oratoire.

Crédit photo : CDRP05



~~~~ Chapelle Saint-Jean-Baptiste (M)

Cette chapelle apparaît sur le cadastre de 1830. L'un des châssis de fenêtre porte la date 1845.

Source : <https://dossiersinventaire.regionpaca.fr>

Crédit photo : CDRP05



Chalets de Bramousse (N)

A 1940 mètres d'altitude, les Chalets de Bramousse sont situés au milieu d'un vaste alpage entouré d'une forêt de mélèzes. De nombreuses marmottes sont visibles.

Crédit photo : CDRP05