
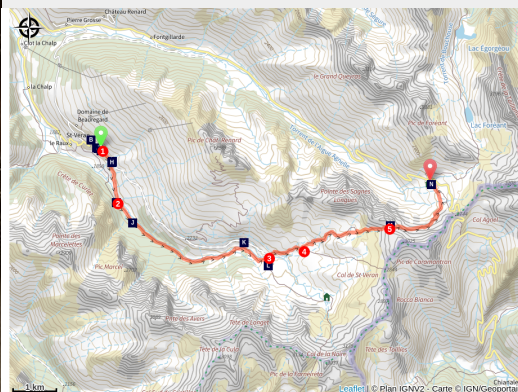


Etape 2 : St-Véran - Agnel

CC du Guillestrois et du Queyras - Saint-Véran



St Véran, classé parmi les plus beaux villages de France (CDRP05)



Cette belle étape quitte l'un des plus beaux villages de France, Saint-Véran, pour rejoindre un refuge situé au pied d'un des cols mythiques du secteur : le col Agnel. En chemin, le sentier côtoie vallons, pâturages, la fameuse chapelle de Clausis ainsi que le col de Chamoussière permettant de faire l'ascension du Pic de Caramantran (hors GR®). Non loin du sentier réside également une ancienne mine de cuivre et une ancienne carrière de marbre.

Infos pratiques

Pratique : Pédestre

Durée : 5 h 30

Longueur : 12.2 km

Dénivelé positif : 957 m

Difficulté : Moyen

Type : Étape

Itinéraire

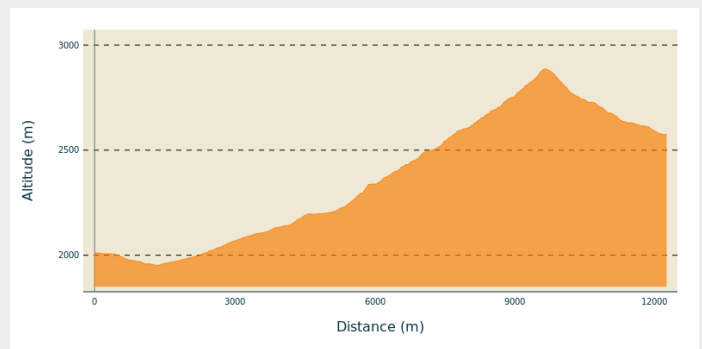
Départ : St-Véran

Arrivée : Refuge Agnel

Balisage :  GR

Communes : 1. Saint-Véran
2. Molines-en-Queyras

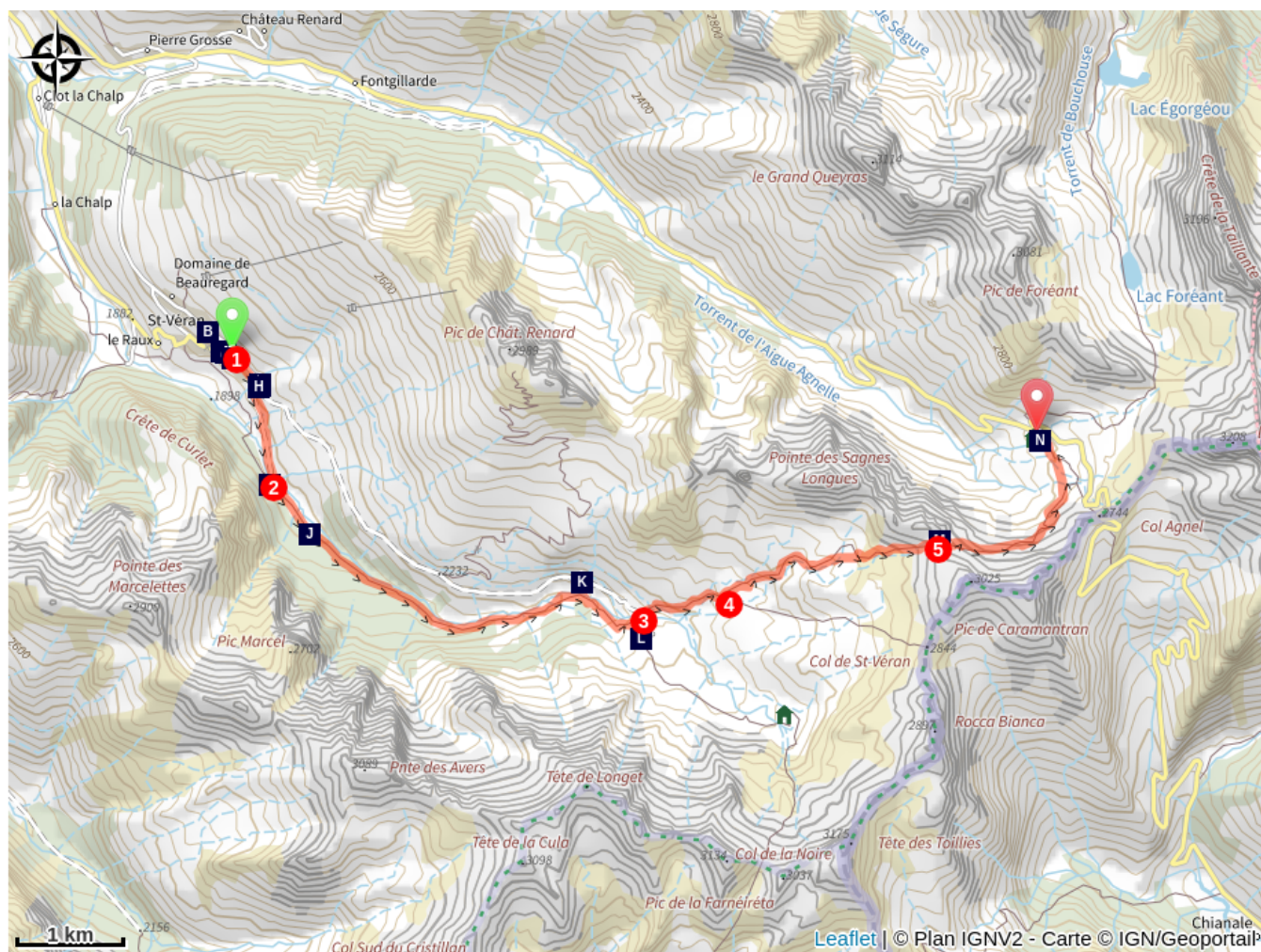
Profil altimétrique



Altitude min 1950 m Altitude max 2886 m

1. Se diriger vers l'Est de Saint Véran (quartier Le Villard) en passant devant la fontaine de Pierre Belle et l'église. Dans l'épingle, au niveau du cadran solaire (sur la façade de l'Auberge Coste Belle) et de la Croix de Mission, quitter la route principale pour bifurquer à droite en direction de la Chapelle de Clausis. Rejoindre alors le parking Sainte Luce (2011 m), sa fontaine d'eau potable ainsi que sa croix de Mission. De là, emprunter la piste discrète qui part directement à droite (celle du bas).
2. Traverser le Pont Vieux et, face à la Croix de St Jacques, bifurquer à gauche. La piste longe le torrent de l'Aigue Blanche dans une forêt de mélèzes. Une très agréable aire de pique-nique ombragée se trouve sur le côté droit de la piste (eau potable). Quitter la piste pour un sentier à droite se trouvant juste en dessous des anciennes mines de cuivre. Poursuivre sur un chemin plus sinueux menant au Pont de Clausis (détour de 10 mn possible à droite pour rejoindre la Chapelle de Clausis).
3. Le traverser et quitter presque aussitôt la piste pour virer à droite en direction du Col de Chamoussière. Au croisement du Grand Canal (2365 m), poursuivre tout droit vers le Rocher des Marrous tout en appréciant la très jolie vue sur la tête des Toillies. Dans la montée, au croisement du Rocher des Marrous (2490 m), se diriger sur le sentier de gauche et traverser les pâturages.
4. Continuer ensuite à grimper jusqu'au Col de Chamoussière (2884 m) où le décor devient inhospitalier et profiter du superbe panorama sur les quelques sommets emblématiques du secteur : le Mont Viso, le Pain de Sucre, le Pic de Caramantran... (aller-retour possible hors GR® pour le Pic de Caramantran).
5. Redescendre ensuite en direction du Refuge Agnel. La première partie de la descente s'effectue dans un environnement rocailleux et il faut virer à gauche au croisement Riou du Rocher (2630 m). La seconde partie menant au Refuge est bien plus plate et traverse une zone d'alpage. Passer sur plusieurs passerelles en bois juste avant de parvenir au refuge.

Sur votre chemin...



- ~~~~ Eglise (A)
- ~~~~ Fontaine de Pierre Belle (C)
- ~~~~ Cadran solaire (E)
- ~~~~ Croix de Mission (G)
- ~~~~ Croix (I)
- ~~~~ Ancienne mine de cuivre (K)
- ~~~~ Col de Chamoussière (M)
- ~~~~ St-Véran (B)
- ~~~~ Croix de Mission (D)
- ~~~~ Fontaine (F)
- ~~~~ Aire de pique-nique (H)
- ~~~~ Aire de pique-nique avec fontaine (J)
- ~~~~ Chapelle de Clausis (L)
- ~~~~ Fontaine (N)

Toutes les infos pratiques

Sur votre chemin...



~ Eglise (A)

Cette église réformée se trouve dans le quartier de Pierre Belle à St Véran. Un panneau explicatif permet de comprendre l'histoire de cet édifice religieux

Crédit photo : CDRP05



St-Véran (B)

Le village de Saint-Véran est classé parmi les plus beaux villages de France. Dans les Hautes-Alpes, seul le village de La Grave en fait partie également. Pour être plus beau village de France, il faut être un village de moins de 2000 habitants et posséder sur son territoire au moins 2 sites ou monuments protégés (classés ou inscrits). A Saint Véran sont inscrits aux monuments historiques :

- l'église datant de la fin du 17ième, inscription en 1973
- les murs de soutènement du cimetière, inscription en 1987
- un cadran solaire peint par le célèbre cadranier Zarbula (Quatier les Forannes) de 1840, inscription en 1996

Source : <https://www.envie-de-queyras.com>

Crédit photo : CDRP05



Fontaine de Pierre Belle (C)

Profiter de la Fontaine de Pierre Belle, lieu parfait pour se désaltérer en plein centre de St-Véran.

Crédit photo : CDRP05



~ Croix de Mission (D)

A la sortie de St Véran, prenez le temps d'observer la Croix de Mission (elle se trouve dans l'épingle). Un panneau explicatif décrivant les instruments et objets est situé juste devant la croix.

Crédit photo : CDRP05



Cadran solaire (E)

Ne manquez pas ce très beau cadran solaire sur la façade de l'auberge de Coste Belle.

Crédit photo : CDRP05



Fontaine (F)

Belle fontaine en bois d'eau potable. Idéale pour se ravitailler à la sortie de Saint Véran.

Crédit photo : CDRP05



~ Croix de Mission (G)

"Tous les objets représentés symbolisent la passion du christ"

Crédit photo : CDRP05



Aire de pique-nique (H)

Belle aire de pique nique offrant une vue sur Saint Véran. Elle se situe sur le parking de Ste Luce.

Crédit photo : CDRP05



~ Croix (I)

Au niveau du Pont Vieux se trouve une croix en bois.

Crédit photo : CDRP05



Aire de pique-nique avec fontaine (J)

Superbe aire de pique-nique ombragée et sa fontaine d'eau potable. Lieu idéal pour faire une agréable pause avant de repartir en direction de la Chapelle de Clausis.

Crédit photo : CDRP05



Ancienne mine de cuivre (K)

"Les vestiges de laverie de la mine de cuivre visibles depuis la route de Clausis ne manquent pas d'intriguer les randonneurs. Mais pourquoi ces machines imposantes et rouillées en pleine montagne ?

Ces quelques vestiges sont bien sûr la face visible de l'iceberg. Ils témoignent de l'exploitation d'un minerai rare et très riche en cuivre : la bornite. Des kilomètres de galeries ont été creusés à différentes époques pour extraire ce minerai, qui était ensuite concentré avant d'être expédié et transformé en cuivre métal. Les travaux de la laverie se faisaient en surface. Les mineurs concassaient, broyaient, triaient, lavaient le minerai, d'où ces machines implantées au fil de la pente. Les travaux de la laverie avaient lieu à la belle saison, dès le dégel, puisqu'ils nécessitaient beaucoup d'eau. Pendant l'hiver les mineurs creusaient les galeries ; ils faisaient sortir les déblais et stockaient les blocs de minerai dans la trémie. Les habitants de Saint Véran qui travaillaient à la mine, se rendaient à la mine à skis, en bicyclette ou en mobylette selon les saisons. Des mineurs venus de Haute Loire, d'Italie ou d'Algérie sont aussi venus travailler sur ce site. Ils logeaient dans un bâtiment dont les ruines sont visibles en contrebas de la route." Source: <https://geoparc-alpescottiennes.eu/fr/mine-de-cuivre-saint-veran>

Crédit photo : CDRP05



Chapelle de Clausis (L)

Ne manquez pas l'un des monuments phares de Saint-Véran, qui veille, à 2400 mètres d'altitude sur la vallée de l'Aigue Blanche.

« Auparavant nommée "Chapelle de Cloussis" ou "Chapelle de Crousis", construite en 1846, rénovée en 1988, la chapelle est le lieu d'une célébration organisée en l'honneur de Notre Damen du Mont Carmel, chaque année le 16 Juillet, et qui réunit Queyrassins de Saint Véran et les Italiens de Chianale » Source : <https://www.envie-de-queyras.com/guide/chapelle-de-clausis-saint-veran>

Crédit photo : CDRP05



Col de Chamoussière (M)

A 2884 mètres d'altitude, ce col permet de basculer vers le Col Agnel. Il offre une très belle vue panoramique sur les sommets alentours comme le Mont Viso et Le Pain de Sucre par exemple.

Le Col de Chamoussière est aussi le lieu de départ de nombreux randonneurs pour faire le Pic de Caramantran (hors GR).

Crédit photo : CDRP05



Fontaine (N)

Fontaine d'eau potable à quelques mètres du Refuge Agnel.

Crédit photo : CDRP05