
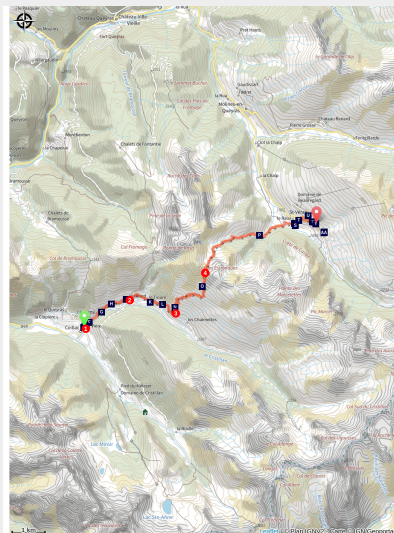


Etape 1 : Ceillac - St-Véran

CC du Guillestrois et du Queyras - Ceillac



Epilobes à l'approche de St-Véran (CDRP05)



Une belle journée qui fera quitter un village rural de montagne pour un autre encore plus en altitude ; deux villages qui méritent de s'y attarder, d'errer entre rues et ruelles, de se planter devant des maisons anciennes pour essayer d'imaginer, de ressusciter le mode de vie exigeant des paysans au siècle dernier, quand l'hiver n'en finissait pas. Le col des Estronques sera le passage entre la vallée du Cristillan et celle de l'Aigue Blanche.

Infos pratiques

Pratique : Pédestre

Durée : 6 h

Longueur : 12.3 km

Dénivelé positif : 1192 m

Difficulté : Moyen

Type : Étape

Itinéraire

Départ : Ceillac

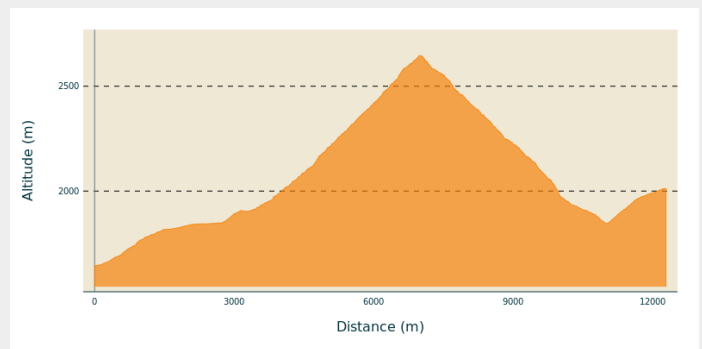
Arrivée : St-Véran

Balisage :  GR

Communes : 1. Ceillac

2. Saint-Véran

Profil altimétrique

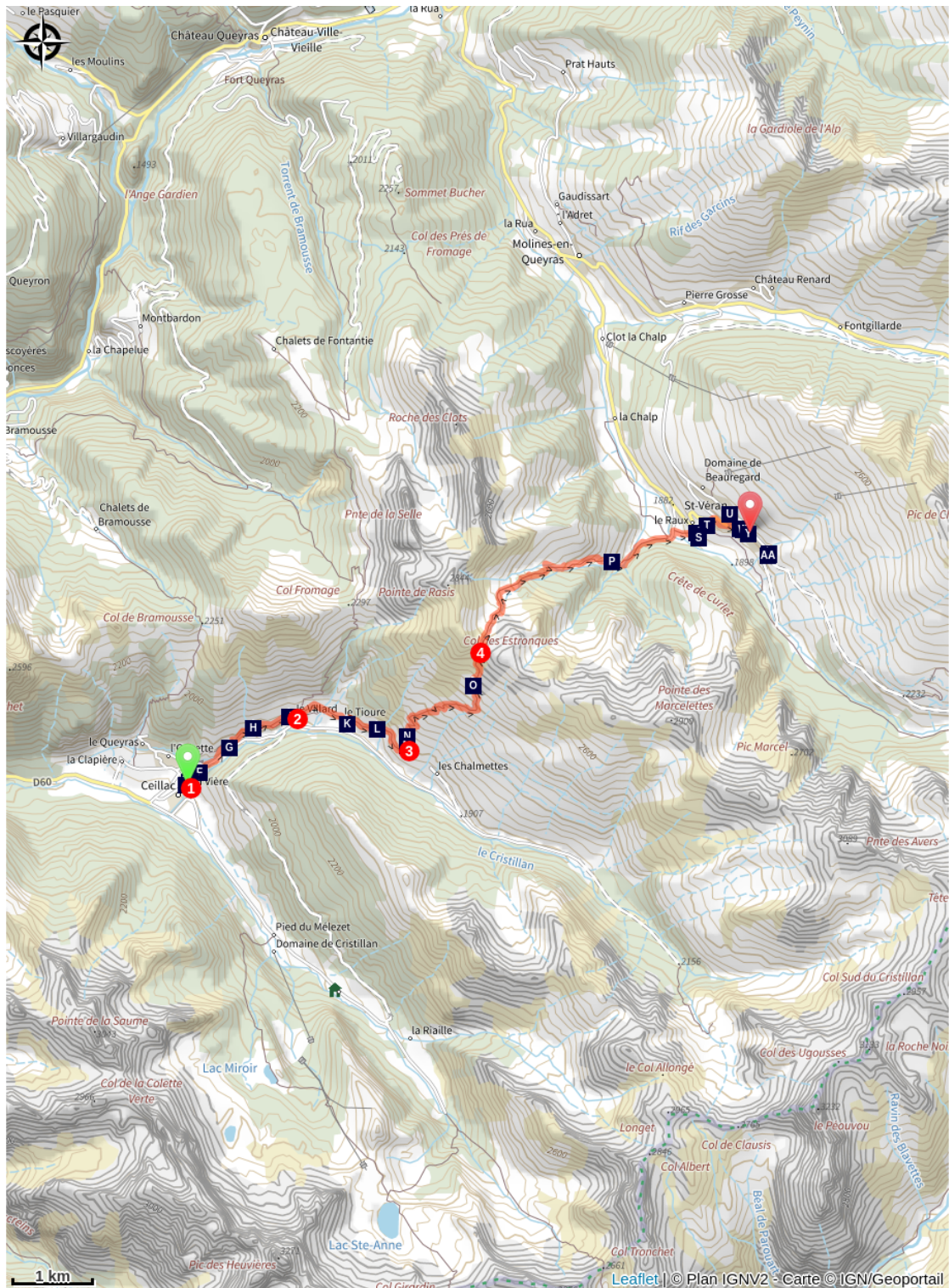


Altitude min 1644 m Altitude max 2646 m

1. De la place Ph. LAMOUR, au centre du village, partir dans la direction du nord est pour rejoindre rapidement la vallée du Cristillan. Au sortir de Ceillac, se dresse une croix de la Passion avec tous ses attributs. Suivre la route goudronnée. Laisser à droite, au bord du torrent, une construction et prendre peu après, sur la gauche, un sentier qui mène à une route carrossable avec une croix à cette intersection. Aller sur la droite. Bientôt, une source diffuse laisse couler son eau et de part et d'autre du chemin, d'imposants blocs erratiques attestent de la présence d'un ancien glacier.
2. Au hameau du Villard, laisser sur la gauche le sentier menant au col de Bramousse et poursuivre direction « col des Estronques ». Peu après, laisser encore, sur la gauche, un autre sentier menant au col Fromage. Le chemin traverse un torrent dont les aménagements imposants cassent la puissance des eaux. Au dessus, de larges balafres apparaissent dans la montagne.
3. Juste après le hameau du Tioure, monter sur la gauche par le chemin qui devient vite sentier et atteindre la chapelle St Urs et le chalet de Rabinoux. A l'embranchement du Touret, prendre à gauche le sentier « Ph. LAMOUR » qui va maintenant s'élever. Passages en forêt et dans les alpages alternent avant de monter uniquement à travers des alpages fleuris. Se retourner de temps à autre pour bénéficier de magnifiques vues sur le massif de la Font Sancte et sur la vallée du Cristillan. Laisser sur la gauche un sentier de pays, puis 300 m de dénivelé plus haut la sente menant au col Fromage pour arriver au col des Estronques (2650 m). Les vallées de l'Aigue Blanche et de l'Aigue Agnelle avec les maisons de Pierre Grosse apparaissent. Du col, en aller/retour un sentier mène au belvédère de la tête de la Jacquette, 100 m plus haut.
4. Du col des Estronques, amorcer la descente dans les alpages et suivre le sentier. Le village de St-Véran apparaît progressivement et au loin le Viso domine les autres sommets. Le sentier suit une croupe bordée de deux torrents. Un court passage en forêt amène à un ruisseau que l'on traverse, puis aux cabanes du Puy. Continuer la descente, rapide par endroits pour passer au pied d'une petite cascade dans le Rif de Lamaron avant de le traverser à gué. Guère plus loin, traverser à gué le Rif des Flottes et quelques mètres après une passerelle enjambe le Rif de Châtelard. Le sentier arrive à une route carrossable que l'on quitte rapidement pour un sentier à droite. Traverser une route carrossable et arriver à une autre route carrossable que l'on suit jusqu'au pont du Moulin sur l'Aigue Blanche. Suivre très peu la route et aller tout de suite à droite par un

sentier montant au hameau « Le Raux ». Déjà, les fermes de la vallée, rénovées mais conservant l'aspect d'antan dominant les prés. En haut du chemin, voilà la chapelle Ste Anne, une fontaine et des bacs fleuris. Prendre à droite la route goudronnée et 50 m après, un sentier monte à gauche entre deux maisons jusqu'à la route principale goudronnée menant à St Véran. Une croix de la Passion est installée à cette intersection. Partir sur la droite et voici l'entrée du village.

Sur votre chemin...



- | | |
|--|---|
| <ul style="list-style-type: none"> Cadran solaire (A) Ceillac (C) --- Croix de la Passion (E) Bloc erratique (G) Le Villard (I) Point de vue (K) --- Ruines (M) | <ul style="list-style-type: none"> --- Eglise St Sébastien (B) Fontaine (D) Cairns insolites (F) Source (H) --- Chapelle Ste Barbe (J) Le Tioure (L) --- Chapelle St Urs (N) |
|--|---|

Toutes les infos pratiques

Sur votre chemin...



Cadran solaire (A)

A l'extérieur de l'église St Sébastien se situe un cadran solaire de 1829 dont la devise en latin signifie : "Que le bienveillant créateur t'accorde une heure favorable. Toi veille à être prêt pour la dernière".

Crédit photo : CDRP05



Eglise St Sébastien (B)

Au cœur de Ceillac, l'église Saint-Sébastien (XVI^e siècle comme l'indique la date de 1501 inscrite sur le linteau de la porte principale) avec son clocher à cinq cloches (plus récent), son calvaire orné d'un Christ en bois et ses magnifiques fresques, est remarquable.

On franchit la porte d'entrée dont le tympan est frappé des armoiries de l'Archevêché d'Embrun. A l'intérieur, on peut voir, sur le mur nord du chœur, une fresque en deux registres dont le premier (inférieur) retrace trois scènes de la vie de Saint-Sébastien. A voir aussi au fond du chœur, la porte dite "des femmes", ainsi que de nombreuses sculptures et statues typiques d'une église rurale. A l'extérieur, calvaire avec Christ de bois et cadran solaire de 1829 dont la devise en latin signifie : "Que le bienveillant créateur t'accorde une heure favorable. Toi veille à être prêt pour la dernière". A signaler à gauche, adossée à l'église, la petite chapelle des Pénitents.

Extrait de <http://www.alpes-guide.com/sources/patrimoine/fiche2.asp?psite=221>

Crédit photo : CDRP05



Ceillac (C)

Ceillac est un charmant village de haute altitude situé sur un plateau à 1640m. Il abrite un patrimoine exceptionnel, comme ses habitations à l'architecture typique, ses artisans et ses très belles églises.

Crédit photo : CDRP05



Fontaine (D)

Très belle fontaine située sur la place Ph. Lamour à Ceillac, juste en face de l'église St Sébastien.

Crédit photo : CDRP05



~ Croix de la Passion (E)

Croix en bois portant les instruments de la Passion, située juste à la sortie du village de Ceillac.

Crédit photo : CDRP05



Cairns insolites (F)

Balade familiale de 4 kilomètres au départ de ce cairn. Une multitude de cairns insolites guideront votre chemin !

Crédit photo : CDRP05



Bloc erratique (G)

En sortant de Ceillac, d'imposants blocs erratiques attestent de la présence d'un ancien glacier.

Crédit photo : CDRP05



Source (H)

Une source diffuse laisse couler son eau de part et d'autre du chemin entres d'imposants blocs erratiques

Crédit photo : CDRP05



Le Villard (I)

Hameau d'altitude situé non loin de Ceillac. Un panneau explicatif raconte l'histoire de ce hameau.

Crédit photo : CDRP05



~~~~ Chapelle Ste Barbe (J)

Cette chapelle dont l'architecture est très proche de celle de quatre chapelles du canton d'Aiguilles construites vers 1680, date peut-être du 4e quart du 17e siècle. Source: <https://dossiersinventaire.regionpaca.fr>

Crédit photo : CDRP05



Point de vue (K)

Très belle vue dégagée sur le hameau du Tioure et la vallée du Cristillan.

Crédit photo : CDRP05



Le Tioure (L)

Le hameau du Tioure est situé à 1850 m d'altitude.

A l'entrée du hameau, un panneau explicatif raconte son histoire.

Crédit photo : CDRP05



~~~~ Ruines (M)

Ruines situées à proximité du sentier, juste avant Rabinoux.

Crédit photo : CDRP05



~~~~ Chapelle St Urs (N)

La chapelle Saint Urs et le chalet de Rabinoux se trouvent en bordure du GR, au pied du col des Estronques.

Crédit photo : CDRP05
