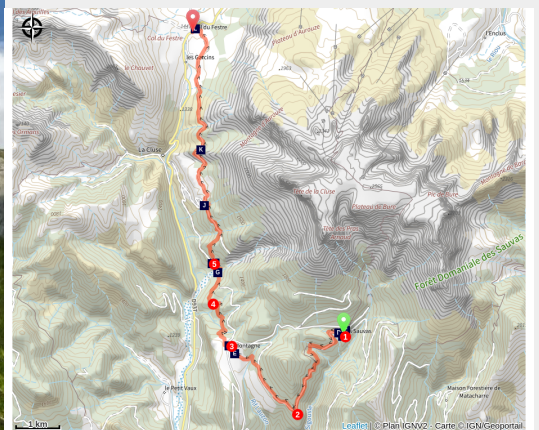


Etape 2 : Les Sauvas - Col de Festre

CC Buëch-Dévoluy - Montmaur



Au dessus du col de Festre (CDRP05)



Infos pratiques

Pratique : Pédestre

Durée : 5 h

Longueur : 16.5 km

Dénivelé positif : 569 m

Difficulté : Moyen

Type : Étape

Itinéraire

Départ : Les Sauvas

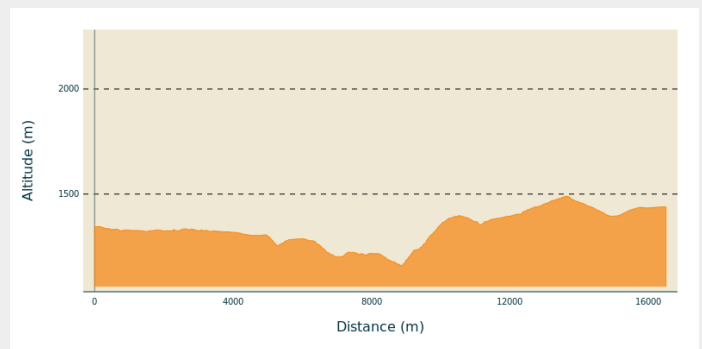
Arrivée : Col du Festre

Balisage :  GRP




Communes : 1. Montmaur

2. Dévoluy

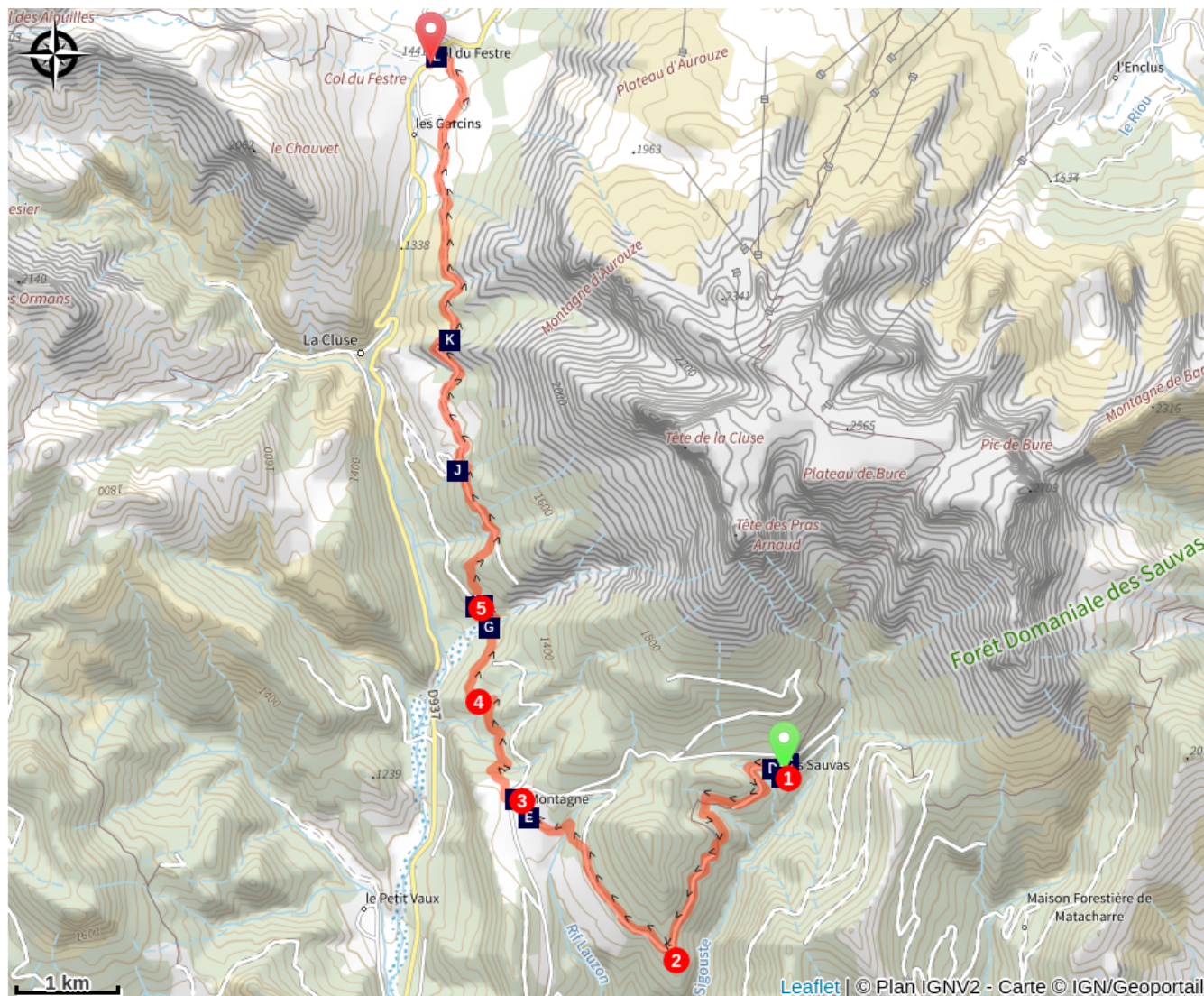
Profil altimétrique



Altitude min 1159 m Altitude max 1490 m

1. Suivre sur environ 100 m la route bitumée puis suivre la piste à gauche en descente. Celle-ci devient sentier puis redevient piste. Arriver à Serre de Bouchereng (1340 m).
2. Au croisement du Serre du Bouchereng (1320 m), prendre à droite la piste forestière vers Rabioux en courbe de niveau. La suivre sur 1,6 km, puis descendre le sentier à gauche dans un bois de pins. Traverser le Rif Lauzon (gué) et arriver dans une prairie. Suivre la trace en bordure de pré et parvenir à une chapelle juste avant de gagner par une piste le hameau de la Montagne (1290 m). Profiter de la très belle vue sur le Pic de Bure.
3. La piste devient route, tourner à gauche dans le hameau (fontaine), traverser la D 320 puis 20 m plus loin (le long de la maison), tourner à droite pour prendre une piste devenant sentier descendant dans un bois de pins.
4. A un carrefour en Y (1210 m), prendre à gauche vers Rabioux. Arriver sur une piste, la prendre à droite et un peu plus loin, bifurquer à droite puis à gauche à un Y (carrefour mal balisé). Traverser le torrent de Rabioux (en général à sec) et atteindre la maison forestière de Rabioux (1250 m).
5. 50 m plus loin, prendre à droite le sentier montant à travers les ruines. Il mène sur une piste forestière. La prendre à gauche et atteindre le carrefour des Issarts (1360 m). Prendre la piste de droite, passer près d'une bergerie et parvenir au Serre du Lièvre (1380 m) offrant une vue sur le Pic de Bure et la Tête de Garnesier. Suivre la piste à droite jusqu'au Champ du Loup. Prendre la piste de gauche et parvenir au col du Festre (1440 m).   

Sur votre chemin...



- Fontaine (A)
- Place à feu de l'aire de Bure (C)
- Chapelle de Notre-Dame des Prats (E)
- torrent de Rabioux (G)
- Ruines de Rabioux (I)
- Beaux panoramas (K)

- Hameau des Sauvas (B)
- Aire de pique-nique (D)
- Fontaine (F)
- Aire de pique-nique (H)
- Abreuvoir (J)
- col du Festre (L)

Toutes les infos pratiques

Sur votre chemin...



Fontaine (A)

Une très belle fontaine en pierre, datant de 1913, se trouve à quelques pas de la maison forestière des Sauvas.

Crédit photo : CDRP05



Hameau des Sauvas (B)

Le hameau des Sauvas a été dessiné par Willy en 1824. Il a possédé sa propre chapelle, sous le vocable de la Transfiguration, et son propre cimetière. Il possédait aussi un four à pain. Un moulin fonctionnait à quelques centaines de mètres sur la rivière La Sigouste. L'ensemble de ces équipements permettait donc une survie en autarcie pendant l'isolement de l'hiver.

Le dernier fermier à y habiter fut Joseph ROUX en 1873. Ensuite, en raison d'une déforestation dramatique, le lieu fut exproprié et donna lieu à de gigantesques travaux de reboisement de 1874 à 1894. Des gardes forestiers l'habitèrent de 1875 à 1975. Aujourd'hui, c'est le domaine des mouflons (500 têtes) et des randonneurs qui y visitent le four à pain.

Source : Geneawiki

Crédit photo : gravure de Willy



Place à feux de l'aire de Bure (C)

Une place à feux est à votre disposition sur le parking des Sauvas, lieu de départ pour rejoindre le Plateau de Bure. Une pancarte indique les règles de bonne conduite (usage, périodicité...).

Crédit photo : CDRP05



Aire de pique-nique (D)

Aire de pique-nique ombragée à votre disposition juste après les Sauvas.

Crédit photo : CDRP05



~~~~ Chapelle de Notre-Dame des Prats (E)

300 mètres avant le hameau de la Montagne, ne manquez pas cette chapelle. Sa construction daterait du X^{IV}e siècle.

Crédit photo : CDRP05



Fontaine (F)

Jolie fontaine pour se désaltérer entre les maisons du hameau de la Montagne.

Crédit photo : CDRP05



torrent de Rabioux (G)

Le torrent de Rabioux offre une belle trouée jusqu'à la montagne d'Aurouze et la tête des Pras Arnaud. Son large lit permet une traversée à gué mais, attention lors de la fonte des neiges !

Crédit photo : CDTE05



Aire de pique-nique (H)

Cette aire de pique-nique est située juste devant la maison forestière de Rabioux.

Crédit photo : CDRP05



Ruines de Rabioux (I)

A 1240 mètres d'altitude, Rabioux fut un important hameau dans les temps anciens. En 1881, le recensement donne pour Rabioux 7 ménages et 44 habitants. Vers 1933, Rabioux fut rattaché à la Cluse.

Crédit photo : CDRP05



Abreuvoir (J)

Tonnes à eau à disposition pour le bétail, accessible.

Crédit photo : CDTE05



Beaux panoramas (K)

Le long de la piste du bois des Issarts, profitez de panoramas exceptionnels sur les montagnes environnantes.

Crédit photo : CDTE05



col du Festre (L)

Le **col du Festre** est un col situé dans le massif du Dévoluy dans les Hautes-Alpes d'une altitude de 1 442 m, il sépare les vallées du Béoux au sud et de la Souloise au nord.

Crédit photo : CDTE05