


[GRP® Tour du Dévoluy] Etape 1 : St-Etienne-en-Dévoluy - Les Sauvas



CC Buëch-Dévoluy - Dévoluy



Vue sur Saint-Etienne-en-Dévoluy et l'Obiou (CDRP05)



Dans cette étape, divers aspects du Dévoluy s'offriront au randonneur, reliant les temps anciens aux évolutions récentes : du village de Saint Etienne, en passant par les prairies, la forêt et les alpages. Le tout s'accompagne d'une vue splendide sur l'ensemble du massif avec l'Obiou et le Grand Ferrand en toile de fond ainsi que des aperçus sur la station de ski de Superdévoluy, le pied des falaises du plateau de Bure et son téléphérique.

Les environs du Col de Rabou demande de l'attention dans la traversée d'une vire. Le sentier traverse ensuite en balcon au-dessus de la vallée du Petit Buëch pour rejoindre les ruines de la Chartreuse de Berthaud. Le randonneur pourra apprécier la solitude ou vécuter quelques dizaines de femmes de 1188 à 1448.

Infos pratiques

Pratique : Pédestre

Durée : 8 h

Longueur : 25.8 km

Dénivelé positif : 1381 m

Difficulté : Moyen

Type : Étape

Itinéraire

Départ : St-Etienne-en-Dévoluy

Arrivée : Les Sauvas

Balisage :  GRP

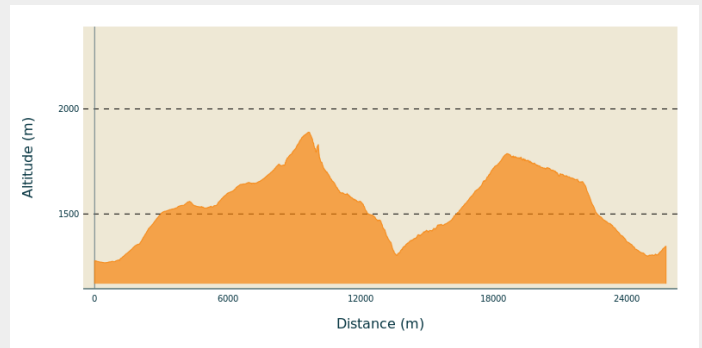
Communes : 1. Dévoluy

2. Rabou










3. La Roche-des-Arnauds



4. Montmaur

Profil altimétrique

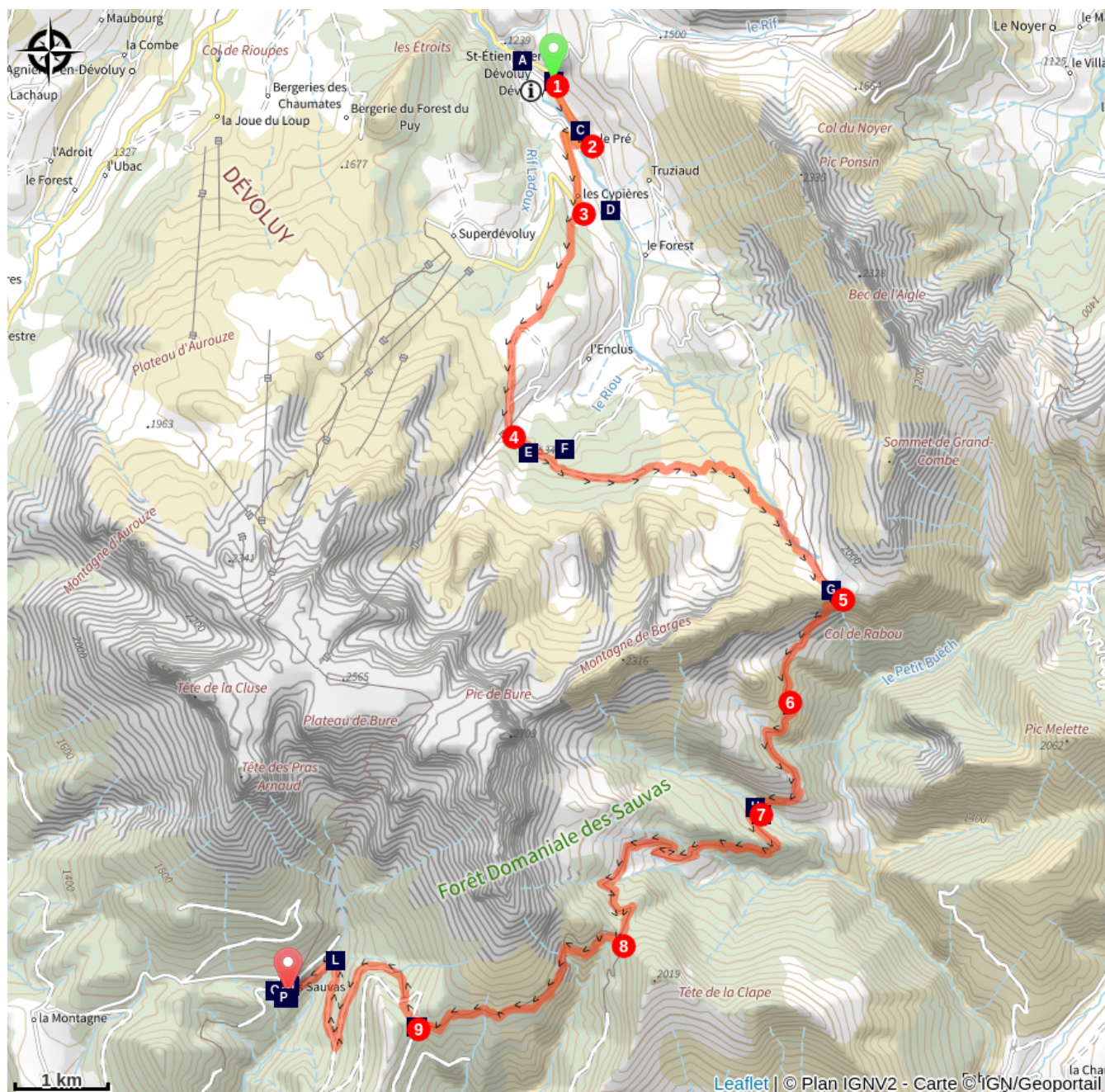


Altitude min 1268 m Altitude max 1889 m

1. Traverser le village de St Étienne en Dévoluy par la route principale et passer devant une fontaine  . Apprécier la belle vue sur le Grand Ferrand.
2. A la sortie du village, au niveau d'une autre fontaine, suivre cette route jusqu'au Pré (1273 m).     A l'Office de Tourisme, au panneau d'information, prendre à droite la D 17B direction Superdévoluy. Passer le pont du Pré, continuer la route jusqu'aux Cypières (1330 m) .
3. Dans le virage à droite (Dessus de Cypières 1360 m), aller tout droit direction les Vallonnettes. Au début la route est bitumée pour se transformer rapidement en piste jusqu'aux Vallonnettes (1535 m). Prendre direction Bois-Rond. Passer par le Collet de Prapérouse. Tourner à droite sur une bonne piste en laissant à gauche le départ du téléphérique du pic de Bure.
4. A Combe de Corne (1550 m), prendre à gauche en direction du Col de Rabou. Passer à la cabane de l'Avalanche  . Prendre la piste montante toujours en direction du Col de Rabou. Passer à Bois-Rond (1593 m). Continuer à monter la piste jusqu'au dessus de Vallon Froid (1619 m). Poursuivre tout droit jusqu'à la bergerie du Jas de Barges. Continuer au-delà de la bergerie par le sentier dans l'alpage, franchir une petite barre rocheuse et passer à côté d'abreuvoirs puis parvenir au col de Rabou.
5. Du col, descendre dans le vallon à gauche du gros cairn, en direction du sud. Poursuivre par un passage délicat sur une vire dans une falaise verticale (cordes puis câbles) suivi d'une descente délicate dans des lacets (prudence). Le sentier continue en balcon légèrement descendant.
6. Prendre le chemin de gauche en laissant celui qui monte. Continuer en balcon, traverser un ruisseau au niveau d'une source (non potable) et pénétrer dans un bois de hêtres. Suivre le chemin descendant, traverser le torrent de la Crotte et remonter jusqu'à la chapelle de la Crotte et les ruines de la Chartreuse de Berthaud. La chapelle de la Crotte peut éventuellement servir d'abri.
7. De la chapelle de la Crotte (1320 m), le sentier monte doucement en direction du col de Conode dans une forêt de frênes, de hêtres, d'érables, de pins et de mélèzes. Passer une chicane étroite. A la sortie de la forêt, passer à côté d'une bergerie, la Grangette. Le sentier devient une piste carrossable. La montée est régulière. Traverser un torrent à gué. A une bifurcation, laisser sur la gauche le chemin vers les Baux et peu après, arriver au col de Conode (1789 m).

8. Du col, prendre le sentier à droite en balcon sous le Pic de Bure. Franchir 3 passages délicats. A une bifurcation (1680 m), laisser à gauche un sentier descendant vers le gîte de Matachare. Franchir un quatrième passage demandant de l'attention et parvenir au col de Matachare (1650 m). 
9. Prendre en face le sentier en forte pente qui descend les Sauvas. Traverser une piste et un peu plus bas, retrouver cette piste, la suivre à gauche. Laisser une piste partant à gauche et continuer la descente à droite. Plus loin (1340 m), laisser une piste à gauche et continuer tout droit sur la piste en descente. Traverser sur un gué, le ravin de Sigouste, et atteindre la maison forestière des Sauvas (1340 m). 

Sur votre chemin...



- Gorges du Rif (A)
- Fontaine (C)
- Cabane de l'Avalanche (E)
- Col de Rabou (G)
- Chapelle de la Crotte (I)
- Aire de pique-nique (K)
- Place à feux de l'aire de Bure (M)
- Eglise de St-Etienne en Devoluy (B)
- Gué (D)
- Le Bois Rond (F)
- Chapelle de la Crotte et vestiges de la chartreuse de Bartaud (H)
- Fontaine (J)
- Gué (L)
- Fontaine (N)

Toutes les infos pratiques

Recommandations

- Attention passage vertigineux sous la vire du Col de Rabou
- Possibilité de dormir au gîte de groupe ONF des Sauvas (réservation obligatoire)

Lieux de renseignement

Office de tourisme du Dévoluy -

Bureau du Dévoluy

Le Pré, 05250 DEVOLUY

Tel : 04 92 58 91 91

<http://www.ledevoluy.com>

Sur votre chemin...



Gorges du Rif (A)

Non loin du GR 93, les agréables gorges du Rif permettent de rejoindre la D 17 menant à Saint-Etienne en Dévoluy.

Crédit photo : CDRP05



~ Eglise de St-Etienne en Dévoluy (B)

Pour ceux qui feront une halte à St-Etienne en Dévoluy, l'église du village se trouve en plein centre.

Crédit photo : CDRP05



Fontaine (C)

Fontaine en pierre, située juste avant la maison du tourisme du Dévoluy, au croisement de deux routes.

Crédit photo : CDRP05



Gué (D)

Un traversée à gué de la Souloise avec une assise correcte.

Crédit photo : CDTE05



Cabane de l'Avalanche (E)

La cabane de l'Avalanche est un abri en bois situé à la lisière de la forêt, au bout de la route forestière du Bois Rond.

Crédit photo : CDRP05



Le Bois Rond (F)

Le bois de bois rond est classé en zone protégée ZNIEFF en raison de la présence d'épicéas. Dans ce bois se situe une unité conservatoire, ce qui est rare en France (il y en a 8 sur tout le territoire). Lors de la fructification, les cônes des épicéas sont ramassés par des grimpeurs professionnels et les graines sont conservées pour préserver le patrimoine génétique de cette pessière (forêt d'épicéas). Cette zone abrite également deux espèces d'oiseaux remarquables : la chevechette d'Europe et le venturon montagnard.

Source : Arbres remarquables des Hautes Alpes, association Méluzine

Crédit photo : CDTE05



Col de Rabou (G)

Le col de Rabou culmine à 1888 m. Il doit son nom au village du même nom, situé à quelques kilomètres. Ce col permet d'accéder du côté de la forêt domaniale des Sauvas, et à proximité du petit Buëch, traversant le cirque de Chaudun.

Crédit photo : CDRP05



Chapelle de la Crotte et vestiges de la chartreuse de Bartaud (H)

Fréquenté dès le néolithique, le désert de Bertaud apparaît dans les sources au XIIe siècle. La chartreuse, est fondée en 1188 sur le lieu-dit Les Bertauds.

Il s'agit du second monastère féminin de l'ordre Chartreux. Au XIIIe siècle, la communauté s'installe sur le site de la Crotte. En 1227, 45 moniales composent l'effectif de la communauté ! En 1446, un incendie détruit partiellement la chartreuse. En 1601 la communauté de Bertaud est dissoute. La dernière moniale, Lucrèce de Baroncelli, est transférée dans la chartreuse de Prémol (massif de Belledonne). En 1898, l'État devient propriétaire de la montagne de Bertaud. Initié sous le Second Empire, le service de Restauration des Terrains en Montagne, aidé du service des Eaux et Forêts, va conduire une active politique d'achat de terrains pour le reboisement et la stabilisation des cours des torrents. En 1970, l'actuelle Chapelle Sainte-Roseline est construite. Des campagnes de fouilles ont lieu actuellement sur le site.

Crédit photo : Damien Desbenoit - CCBD



Chapelle de la Crotte (I)

Fréquenté dès le néolithique, le désert de Bertaud apparaît dans les sources au XIIème siècle. La chartreuse, est fondée en 1188 sur le lieu-dit Les Bertauds. Il s'agit du second monastère féminin de l'ordre Chartreux. Au 13ème siècle, la communauté s'installe sur le site de la Crotte. En 1227, 45 moniales composent l'effectif de la communauté ! En 1446, un incendie détruit partiellement la chartreuse. En 1601 la communauté de Bertaud est dissoute. La dernière moniale, Lucrece de Baroncelli, est transférée dans la chartreuse de Prémol (massif de Belledonne). En 1898, l'état devient propriétaire de la montagne de Bertaud. Initié sous le Second Empire le service de Restauration des Terrains en Montagne, aidé du service des Eaux et Forêts, va conduire une active politique d'achats de terrains pour reboisement et stabilisation des cours des torrents. En 1970, l'actuelle Chapelle Sainte-Roseline est construite. Des campagnes de fouille ont lieu actuellement sur le site.

Crédit photo : Morgane Berger



Fontaine (J)

Belle fontaine en pierre se trouvant au col de Matacharre (eau non surveillée).

Crédit photo : CDRP05



Aire de pique-nique (K)

Profitez d'une très belle aire de pique-nique ombragée et sa fontaine, située au Col de Matacharre.

Crédit photo : CDRP05



Gué (L)

Une gué large et bétonné permet d'abreuver les chevaux mais, randonneurs, attention au courant !

Crédit photo : CDTE05



Place à feux de l'aire de Bure (M)

Une place à feux est à votre disposition sur le parking des Sauvas, lieu de départ pour rejoindre le Plateau de Bure. Une pancarte indique les règles de bonne conduite (usage, périodicité...).

Crédit photo : CDRP05



Fontaine (N)

Une très belle fontaine en pierre, datant de 1913, se trouve à quelques pas de la maison forestière des Sauvas.

Crédit photo : CDRP05