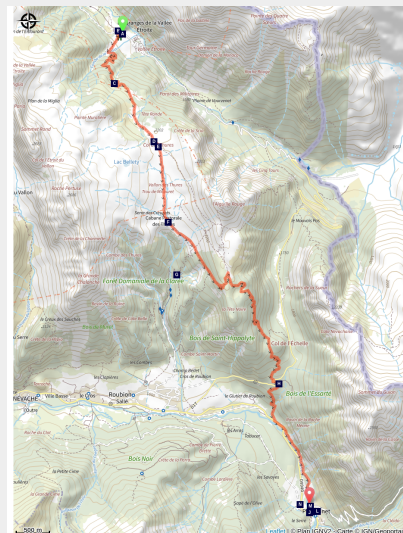


Etape 5 : Les Granges de la Vallée Etroite - Plampinet

CC du Briançonnais - Névache



Vue d'ensemble sur le Vallon des Thures (CDRP05)



Face au massif du Thabor et aux Rois Mages pour commencer, le sentier passe le Col des Thures, entouré d'alpages, pour basculer du côté de la Vallée de la Clarée. L'itinéraire passe juste sous l'Aiguille Rouge et à quelques pas du Col de l'Echelle puis redescend vers Plampinet en passant par la chapelle Notre Dame de Bon Rencontre.

Infos pratiques

Pratique : Pédestre

Durée : 4 h

Longueur : 11.3 km

Dénivelé positif : 587 m

Difficulté : Facile

Type : Étape

Itinéraire

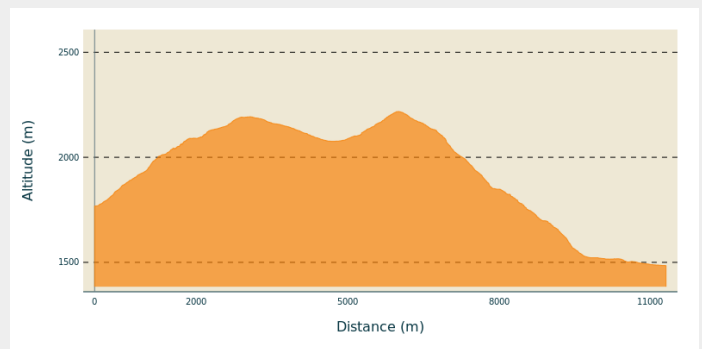
Départ : Les Granges de la Vallée Etroite

Arrivée : Plampinet

Balisage :  GR

Communes : 1. Névache

Profil altimétrique



Altitude min 1484 m Altitude max 2218 m

A la sortie du hameau, monter sur la droite vers le Refuge Tri Alpini. Passer devant le refuge (fontaine, poteau directionnel).

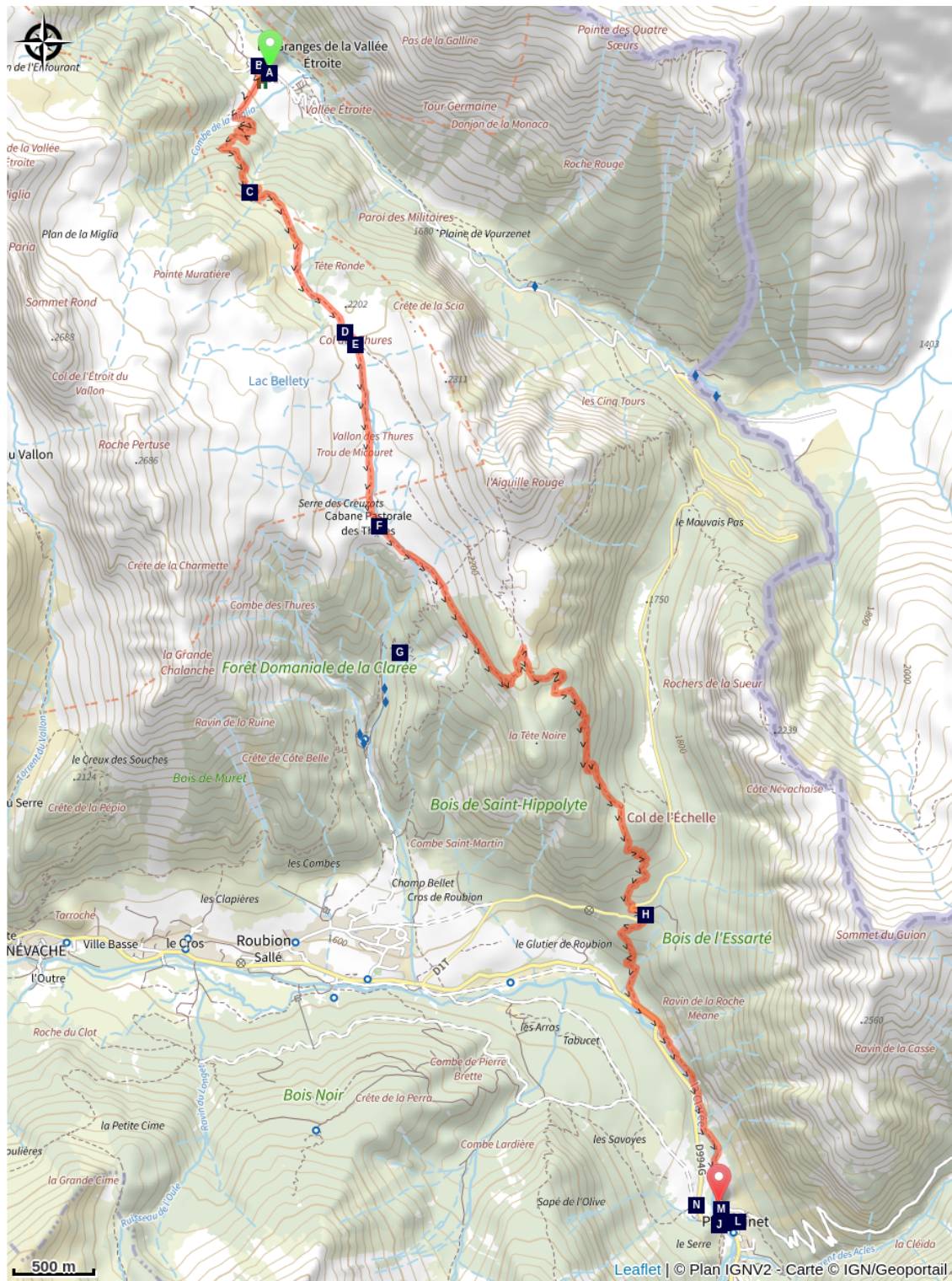
Partir vers la gauche après la traversée d'un torrent et entrer dans une forêt de mélèzes. Laisser sur la gauche, dans une belle clairière, une ruine de bergerie. Le sentier arrive sur un replat avant la dernière montée pour arriver au lac Chavillon (qu'on laisse sur la droite) et au Col des Thures (2194 m). Noter au passage la stèle érigée en souvenir d'un berger fidèle de ce magnifique alpage.

Redescendre dans le creux de l'alpe vers le sud jusqu'à arriver à la bergerie que l'on laisse sur la droite.

A la patte d'oie (2083 m), à hauteur de la cabane, laisser le GR 5 pour partir rejoindre le sentier de gauche qui monte à flanc sur le versant de l'Aiguille Rouge. Il mène sur un collet (2183m) et permet d'apprécier le beau panorama sur les Ecrins, la vallée de Névache et derrière sur le Mont Thabor et le Grand Seru. Laisser à gauche la montée vers l'Aiguille Rouge et amorcer la descente par un bon sentier avec une multitude de lacets en forêt. Arrivée sur un nouveau collet, prendre en face en direction de la chapelle Notre Dame de Bon rencontre.

Déboucher sur la route du col de L'Echelle, couper le lacet pour arriver sur la chapelle (nombreux Ex Voto en français et italien). Juste à proximité, on note également la présence d'un monument aux morts militaire. Poursuivre sous la chapelle, le sentier droit dans la forêt et déboucher sur la route de Névache. La longer quelques centaines de mètre et prendre un sentier rive gauche de la Clarée avant le pont. Le sentier est très pierreux au début, franchissant plusieurs couloirs d'avalanche. Longer la Clarée et arriver dans Plampinet.

Sur votre chemin...



Fontaine (A)
Point de vue (C)
Col des Thures (E)
Cheminée de fée (G)
--- Four banal (I)
--- Chapelle Notre Dame des Grâces
(K)
Fontaine (M)
Chapelle San Giacomo (B)
Lac Chavillon (D)
Bergerie des Thures (F)
--- Chapelle Notre Dame de Bon
Rencontre (H)
--- Pompe incendie (J)
L'église Saint-Sébastien (L)
--- Chapelle St-François Regis (N)

Toutes les infos pratiques

Sur votre chemin...



Fontaine (A)

Eau de source non contrôlée au niveau des deux refuges

Crédit photo : CDRP05



Chapelle San Giacomo (B)

La Chapelle San Giacomo et sa fontaine se trouvent dans le centre du hameau des Granges de la Vallée Etroite.

Crédit photo : CDRP05



Point de vue (C)

Beau point de vue sur la Vallée Etroite et sur les Rois Mages, chaîne de sommets sur la frontière franco-italienne.

Crédit photo : CDRP05



Lac Chavillon (D)

Agréable petit lac à découvrir près du col des Thures. Il s'agit également d'un point d'eau prisé pour les troupeaux d'alpage. Une stèle se trouve aux abords du lac, à la mémoire du berger des Thures, Joseph GIAVELLI, qui garda ses moutons pendant des années sur les alpages de ce versant.

Crédit photo : CDRP05



Col des Thures (E)

Le Col des Thures (2194 m) offre un sacré point de vue sur le Mont Thabor et les trois Rois Mages : la Pointe Balthazar (3153 m), la pointe Melchior (2948 m) et la pointe Gaspard (2808 m). Il permet de rallier la vallée de Névache et la Vallée étroite.

Crédit photo : CDRP05



Bergerie des Thures (F)

Après la traversée du Vallon des Thures, une cabane pastorale se trouve sur le côté droit du chemin (2105 m).

Crédit photo : CDRP05



Cheminée de fée (G)

La demoiselle du vallon du Roubion rappelle de loin les colonnes déchiquetées de cargneules mais elle est constituée de sables et graviers mal cimentés, avec des blocs de toutes tailles, anguleux ou arrondis, insérés sans le moindre tri ou classement. Cet aspect est caractéristique des dépôts glaciaires accumulés dans les moraines d'un glacier aujourd'hui disparu. Ces moraines ont été érodées au cours du temps mais certaines parties ont mieux résisté que d'autres, à témoin cette "demoiselle coiffée" (également appelée "cheminée de fée") bien visible et jaillissant entre les arbres.

Crédit photo : CDRP05



~~~~ Chapelle Notre Dame de Bon Rencontre (H)

Sur la route du Col de l'Échelle, dans la première épingle à cheveux en venant de Névache, se trouve la petite chapelle de Notre-Dame de Bon Rencontre

Crédit photo : CDRP05



~~~~ Four banal (I)

Ce four banal, utilisé autrefois pour deux grandes fournées annuelles, est utilisé encore aujourd'hui pour la fête du pain.

Crédit photo : CDRP05



~~~~ Pompe incendie (J)

Vieille pompe à incendie de 1890, située au bord de la Clarée, à l'entrée de Plampinet.

Crédit photo : CDRP05



~~~~ Chapelle Notre Dame des Grâces (K)

Situé au hameau de Plampinet, à Névache, la chapelle Notre-Dame des Grâces est, de l'extérieur, un parfait exemple de chapelle de montagne. Construite au XVe siècle, elle s'intègre parfaitement à l'architecture locale avec ses lignes simples et son toit en bardeau. A l'intérieur, elle renferme l'un des plus beaux ensembles de peintures murales du département, datant lui aussi du XVe siècle.

Source : <http://itinerance-alpine.fr>

Crédit photo : CDRP05



L'église Saint-Sébastien (L)

L'église Saint-Sébastien, du XVIème siècle, est de style roman, avec un clocher à bulbe où sonnent deux cloches fondues sur place par des habitants de Plampinet, les frères Vallier. Si l'on peut la visiter on sera ébloui par ses magnifiques fresques représentant les épisodes de la Passion, le martyr d'Erasmus et celui de sainte Marguerite d'Antioche.

Crédit photo : CDRP05



Fontaine (M)

Jolie fontaine creusée dans un tronc d'arbre permettant de se recharger en eau avant de prendre la route des Acles (source non contrôlée).

Crédit photo : CDRP05



~~~~ Chapelle St-François Régis (N)

Au débouché du sentier qui rejoint Plampinet, au croisement de la D 994, se trouve la Chapelle St-François Régis.

Crédit photo : CDRP05