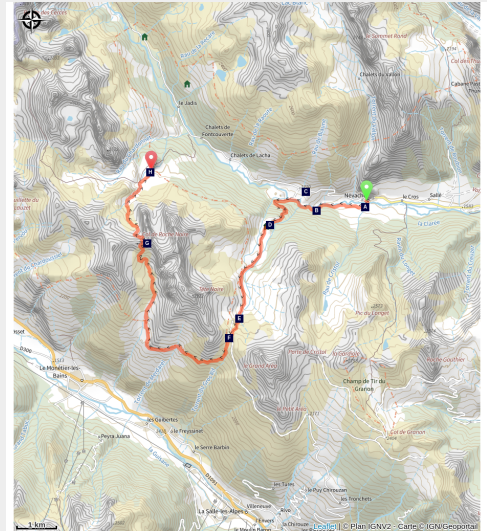


Etape 1 : Névache - Refuge du Chardonnet

CC du Briançonnais - Névache



Ancienne fortification militaire (CDRP05)



Cette longue étape débute dans la vallée de la Clarée, à Névache, authentique village de montagne.

L'itinéraire part rapidement vers le refuge Buffère puis passe par le col du même nom. Le sentier traverse le vallon de la Moulette et le col de Roche Noire (2693 m) avant d'arriver au refuge du Chardonnet.

Infos pratiques

Pratique : Pédestre

Durée : 6 h 30

Longueur : 16.5 km

Dénivelé positif : 1457 m

Difficulté : Facile

Type : Étape

Itinéraire

Départ : Névache

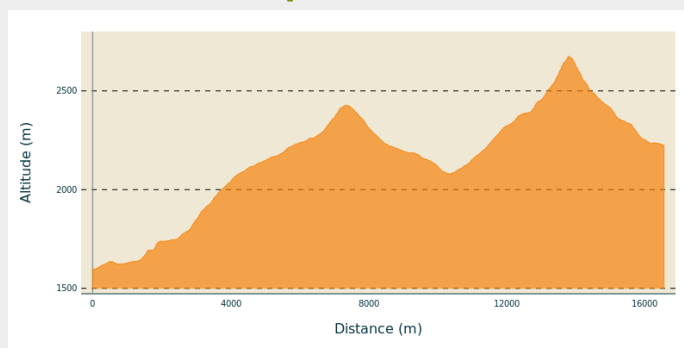
Arrivée : Refuge du Chardonnet

Balisage :  GR

Communes : 1. Névache

2. Le Monétier-les-Bains

Profil altimétrique



Altitude min 1598 m Altitude max 2675 m

Traverser Ville Basse et atteindre Ville Haute au niveau d'un grand parking. Continuer vers l'Eglise St Marcellin dont le clocher roman-lombard domine les toits. Visiter cet édifice classé, entouré du cimetière.

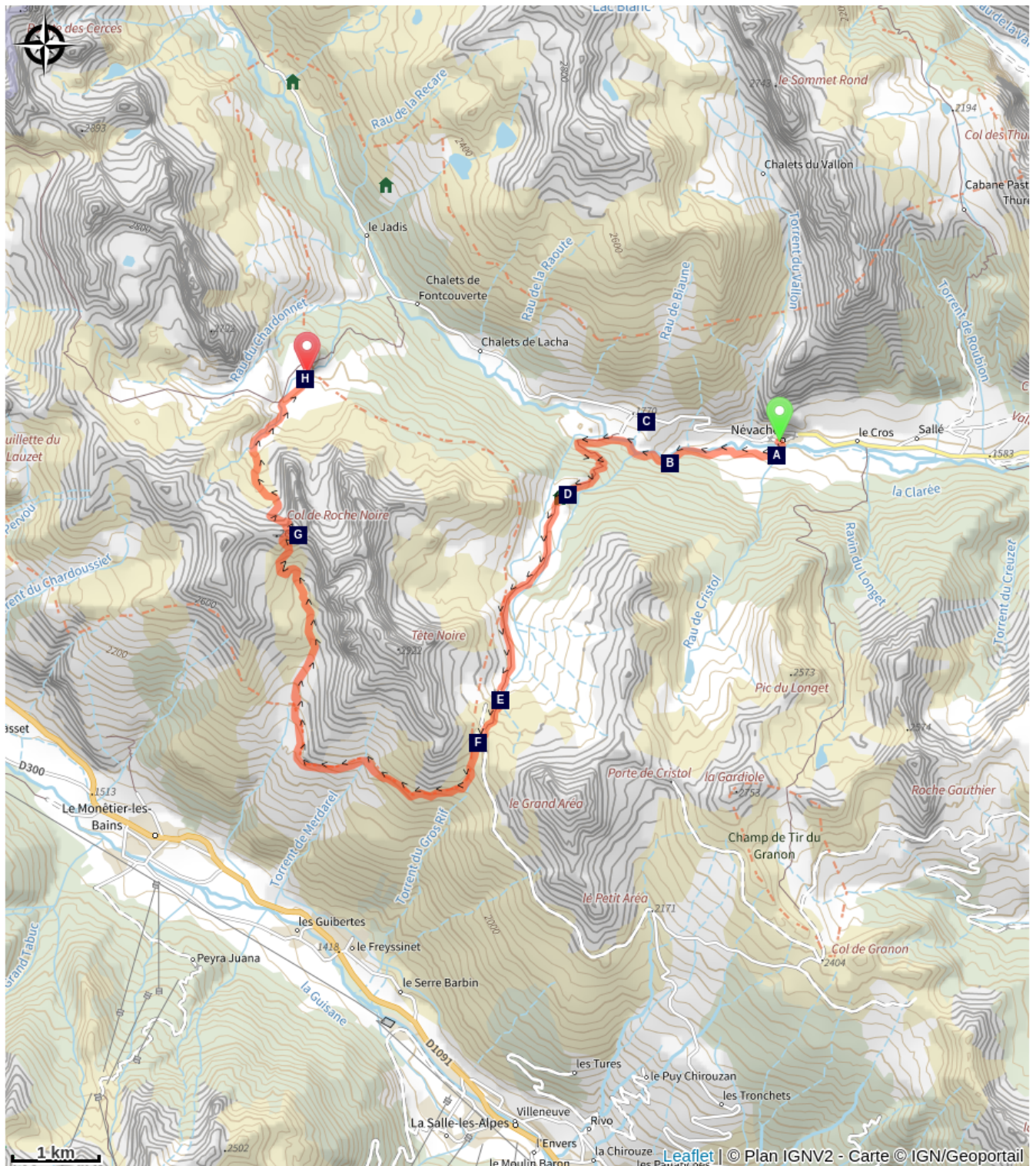
Contourner l'Eglise pour emprunter le pont de l'Oule permettant de traverser la Clarée que l'on va suivre rive droite jusqu'au pont du Rately.

Passer à côté du pont de Rately sans le traverser et emprunter un chemin assez raide jusqu'au refuge Buffère. Admirer la chapelle rénovée de St Ignace juste au-dessus du refuge. Remonter en face le vallon du même nom en restant sur la rive gauche du torrent. Obliquer légèrement à droite à l'approche du col, passage plus pentu en lacets sous une ancienne fortification militaire. Au col, admirer le panorama, laisser la route militaire et descendre droit (plusieurs poteaux directionnels dans un espace limité) en direction du vallon de la Moulette.

Découverte de la vallée de la Guisane et de ses sommets environnants (parc des Ecrins, massif de la Meije). S'engager à droite dans le vallon Moulette. Le vallon se rétrécit ensuite (bien suivre le balisage et les cairns). Le sentier pierreux décrit une courbe de gauche vers la droite pour déboucher sur le côté ouest du col de Roche Noire. La redescente se fait par un sentier en lacets offrant un beau point de vue sur la vallée de Névache, le Galibier et le refuge du Chardonnet qui se dévoile à mi-parcours.

Emprunter une passerelle juste avant l'intersection pour le col du Chardonnet ; le refuge se situe quelques centaines de mètres en contrebas.

Sur votre chemin...



La Clarée (A)

Chapelle Sainte Barbe (C)

Ancien ouvrage militaire (E)

Col de Roche Noire (G)

Cascade (B)

Chapelle Saint Ignace (D)

Col de Buffère (F)

Fontaine (H)

Toutes les infos pratiques

Zones de sensibilité environnementale

Le long de votre itinéraire, vous allez traverser des zones de sensibilité liées à la présence d'une espèce ou d'un milieu particulier. Dans ces zones, un comportement adapté permet de contribuer à leur préservation. Pour plus d'informations détaillées, des fiches spécifiques sont accessibles pour chaque zone.

Bouquetin des Alpes

Période de sensibilité : Juin, Juillet, Août, Septembre

Contact : Parc National des Écrins

Julien Charron

julien.charron@ecrins-parcnational.fr

Zone de présence du Bouquetin des Alpes

En période de mise bas et d'élevage des jeunes (juin à septembre) les bouquetins peuvent être très sensible au dérangement notamment en cas de survol à basse altitude. Dans leur fuite les risques d'accidents sont multipliés. Merci de rester à bonne distance et d'éviter le survol de la zone à moins de 300m sol soit moins de 3000m d'altitude.

Attention en zone cœur du Parc National des Écrins une réglementation spécifique aux sports de nature s'applique : <https://www.ecrins-parcnational.fr/thematique/sports-de-nature>

Sur votre chemin...



La Clarée (A)

La Clarée prend sa source sous le seuil des Rochilles, au niveau du lac de la Clarée à 2 433 m d'altitude jusqu'à sa confluence avec la Durance, 32 km plus bas, au pont des Amoureux, juste avant la Vachette.

Au fur et à mesure de sa course le petit torrent se fraye un chemin à travers les reliefs. D'abord très étroit, le lit de la future rivière s'élargit. Les dépressions du lit provoquent mouvements d'eau, tourbillons, rapides et cascades dont la plus emblématique se trouve à Fontcouverte (6 km après Névache).

Repaires des truites fario, cette rivière d'argent, aux eaux sans pareil est le paradis des pêcheurs. Elle figure parmi les rivières les plus poissonneuses et les plus captivantes qui soient. Beaucoup la classe comme « La » rivière des Hautes-Alpes.

Source : www.nevache-tourisme.fr

Crédit photo : CDRP05



Cascade (B)

Longer les rives de la Clarée et admirer la cascade de Débaret.

Crédit photo : CDRP05



~ Chapelle Sainte Barbe (C)

Petite chapelle située dans la vallée de la Clarée, à Lacou.

Crédit photo : CDRP05



~ Chapelle Saint Ignace (D)

A proximité du Refuge de Buffère se trouve la chapelle St Ignace. Celle ci a été restaurée. Peintures et inscriptions se trouvent à l'intérieur.

Crédit photo : CDRP05



Ancien ouvrage militaire (E)

Dès la fin du XVIII^e siècle, le col de Buffère devient un lieu stratégique pour la défense de Briançon. Les ouvrages militaires s'y succèdent jusqu'à la fin de la Seconde Guerre mondiale. Il existe encore plusieurs constructions de ce type dans ce secteur comme en témoigne cette ruine.

Crédit photo : CDRP05



Col de Buffère (F)

Ce col est un lieu historique (ouvrage d'infanterie) mais aussi un point de vue incontournable sur la vallée de la Guisane et sur le massif des Écrins.

Crédit photo : CDRP05



Col de Roche Noire (G)

Dans un environnement sauvage et préservé, le Col de Roche Noire offre un beau point de vue sur les Ecrins, en particulier sur le Grand Galibier.

Crédit photo : CDRP05



Fontaine (H)

Juste à côté du Refuge du Chardonnet se trouve une fontaine, idéale pour se réapprovisionner en eau avant de repartir sur le sentier.

Crédit photo : CDRP05