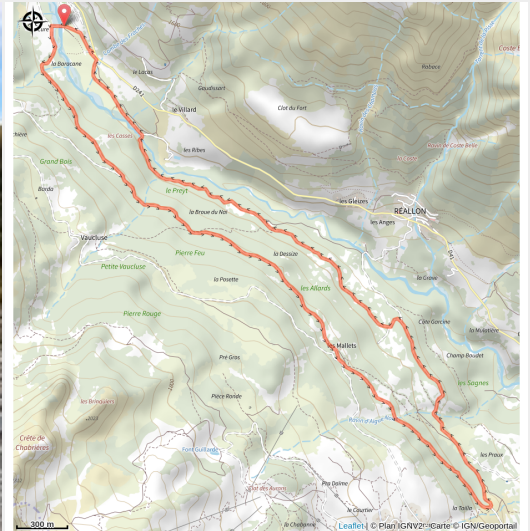


N°20 - Les Mallets

Serre-Ponçon - Réallon



le torrent de Réallon (florimont.tilliere)



Une boucle très facile qui serpente autour du torrent de Réallon.

Partez à la découverte d'une vallée encaissée où le temps semble s'être arrêté. Seul le grondement de l'eau qui s'écoule avec fracas depuis les sommets environnants rompt avec le calme qui règne tout au long du parcours.

Infos pratiques

Pratique : VTTAE

Durée : 45 min

Longueur : 9.0 km

Dénivelé positif : 218 m

Difficulté : Très facile

Type : Boucle

Thèmes : Point de vue

Itinéraire

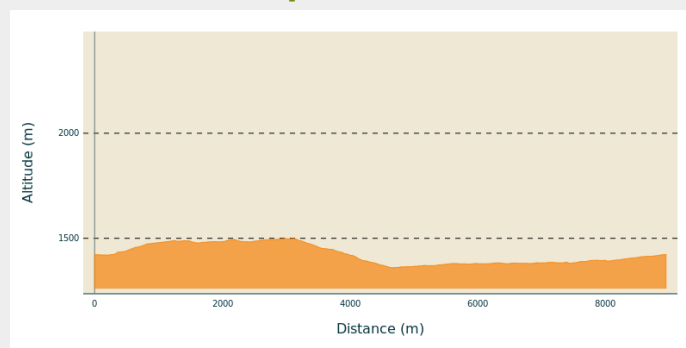
Départ : Parc de loisirs, Réallon

Arrivée : Parc de loisirs, Réallon

Balisage :  Vélo

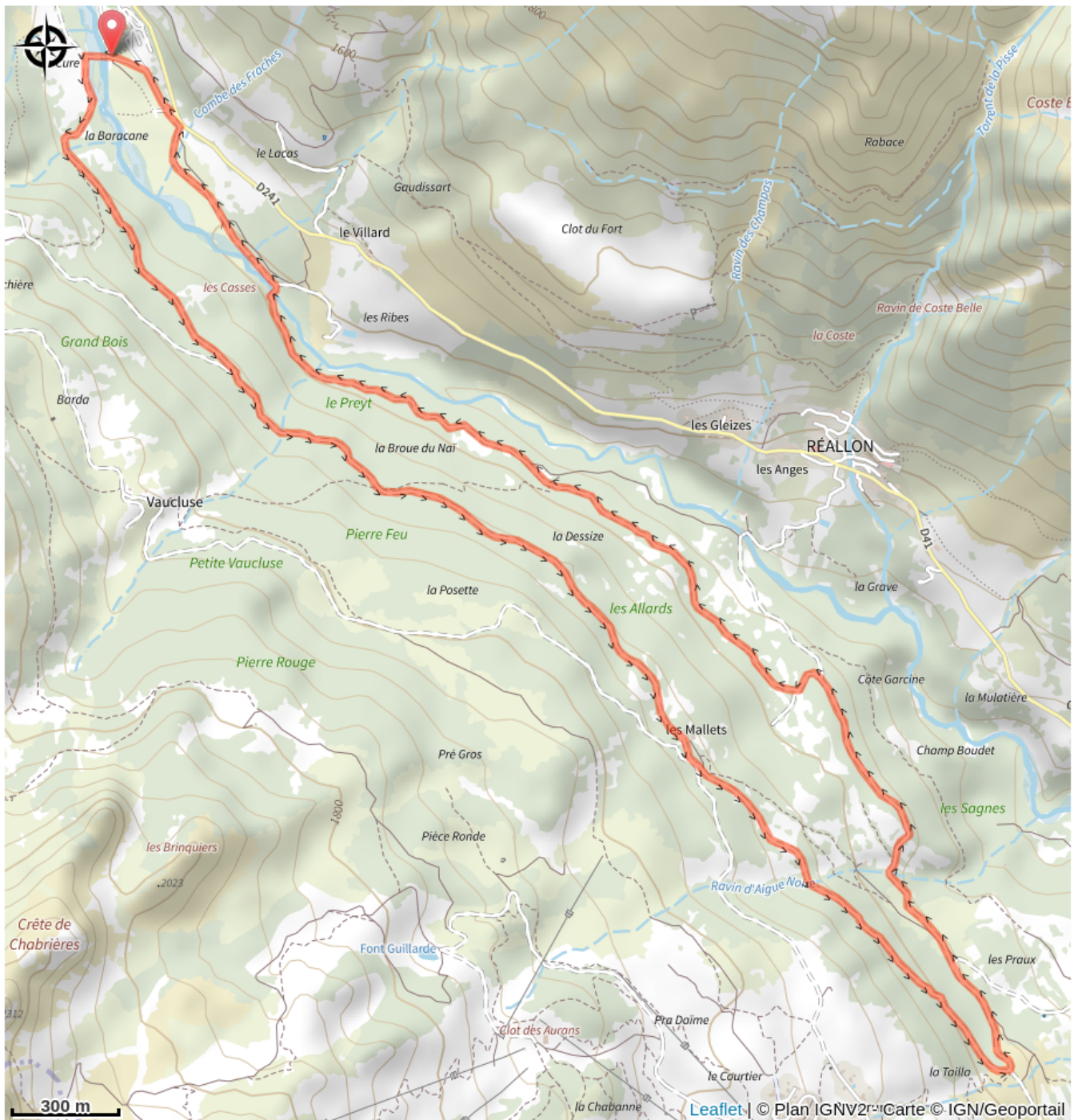
Communes : 1. Réallon

Profil altimétrique



Altitude min 1360 m Altitude max 1500 m

Sur votre chemin...



Toutes les infos pratiques

Comment venir ?

Transports

Transports en commun : ccserreponcon.com

Accès routier

Depuis Savines-le-Lac, suivre la D641 puis la D9 avant de rejoindre la D41 qui devient la D241 à hauteur de Réallon.

Parking conseillé

Parking de l'espace de ski nordique

Lieux de renseignement

Bureau d'Information Touristique de Réallon

Pra Prunier, 05160 Réallon

reallon@serreponcontourisme.com

Tel : 0492442567

<http://www.reallon-ski.com>



Source



Serre-Ponçon

<https://www.serreponcon.com>