
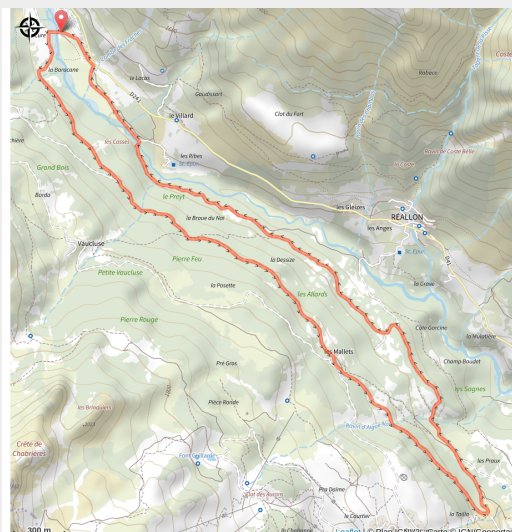


# N°20 - Les Mallets

CC Serre-Ponçon - Réallon



le torrent de Réallon (florimont.tilliere)



*Une boucle très facile qui serpente autour du torrent de Réallon.*

Partez à la découverte d'une vallée encaissée où le temps semble s'être arrêté. Seul le grondement de l'eau qui s'écoule avec fracas depuis les sommets environnants rompt avec le calme qui règne tout au long du parcours.

## Infos pratiques

Pratique : VTT

Durée : 1 h

Longueur : 9.0 km

Dénivelé positif : 218 m

Difficulté : Très facile

Type : Boucle

Thèmes : Point de vue

# Itinéraire

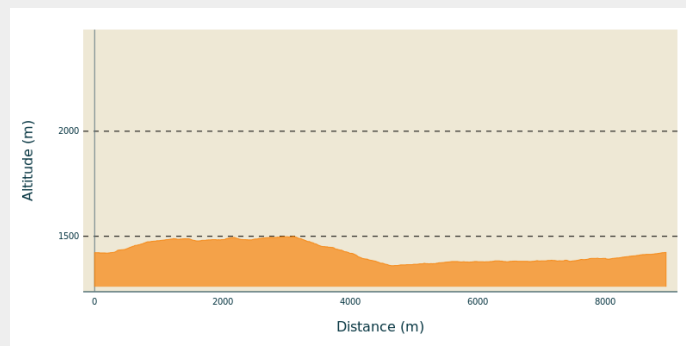
**Départ** : Parc de loisirs, Réallon

**Arrivée** : Parc de loisirs, Réallon

**Balisage** :  Vélo

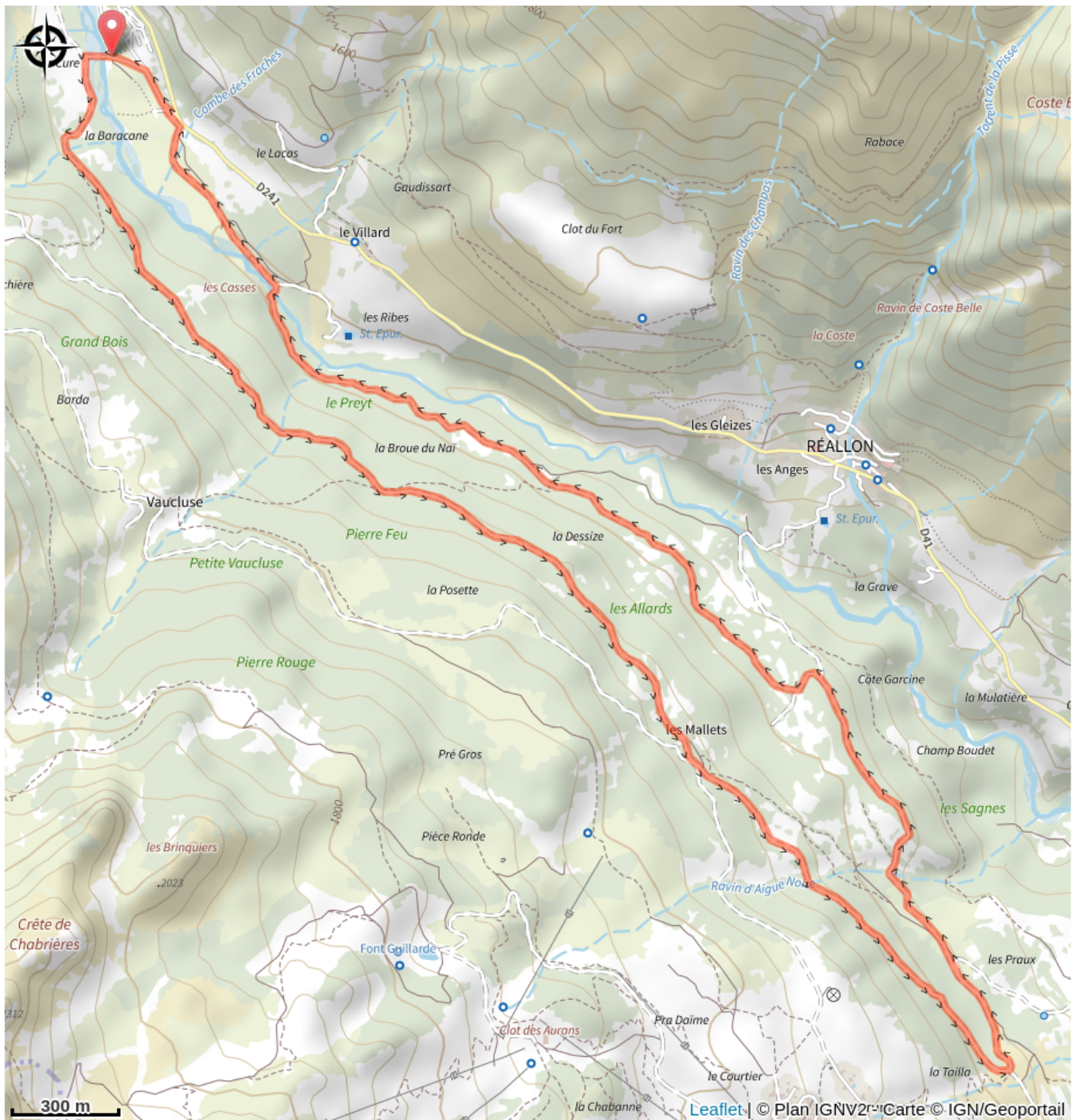
**Communes** : 1. Réallon

## Profil altimétrique



Altitude min 1360 m Altitude max 1500 m

# Sur votre chemin...



# Toutes les infos pratiques

## Comment venir ?

Transports

Transports en commun : [ccserreponcon.com](http://ccserreponcon.com)

Accès routier

Depuis Savines-le-Lac, suivre la D641 puis la D9 avant de rejoindre la D41 qui devient la D241 à hauteur de Réallon.

Parking conseillé

Parking de l'espace de ski nordique

## Lieux de renseignement

**Bureau d'Information Touristique de Réallon**

Pra Prunier, 05160 Réallon

[reallon@serreponcontourisme.com](mailto:reallon@serreponcontourisme.com)

Tel : 0492442567

<http://www.reallon-ski.com>



## Source



Serre-Ponçon

<https://www.serreponcon.com>