
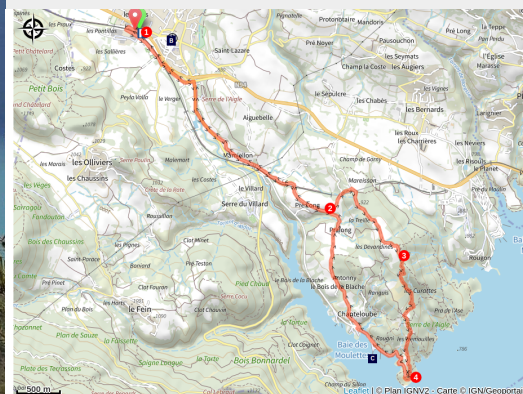


N°19 - Chanteloube

Serre-Ponçon



Le pic de Morgon en arrière plan du lac (florimont.tilliere)



Un parcours idéal pour découvrir les eaux turquoise de la baie de Chanteloube sur des sentiers peu exigeants mais ludiques dans les parties descendantes.

Le parcours offre une vue dégagée sur le lac où les sommets environnants semblent se refléter à l'infini. Les eaux couleurs d'émeraude de la baie de Chanteloube scintillent à travers l'ombre des pins et vous invitent à plonger par une descente sinueuse vers la plage de Trémouilles, un havre de paix où vous pourrez goûter à une pause méritée.

Infos pratiques

Pratique : VTTAE

Durée : 1 h 15

Longueur : 13.8 km

Dénivelé positif : 308 m

Difficulté : Facile

Type : Boucle

Thèmes : Faune, Patrimoine et histoire

Itinéraire

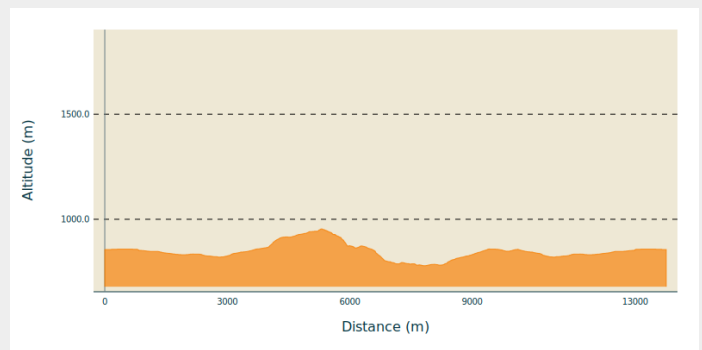
Départ : Chorges

Arrivée : Chorges

Balisage :  Vélo

Communes : 1. Chorges

Profil altimétrique



Altitude min 783 m Altitude max 957 m

1. Depuis le parking de la gare, longer la voie de chemin fer jusqu'à Intermarché. Traverser ensuite la voie ferroviaire et prendre immédiatement à gauche sur une petite route. Poursuivre tout droit sur 400m puis retraverser la voie à gauche et suivre la route. Une fois à hauteur de la départementale, emprunter la départementale à droite puis la quitter pour une petite route à gauche 400m après en direction du hameau de Miamellon. Continuer toujours sur cette petite route après le pont sur la voie de chemin de fer et après la ferme.
2. S'engager à gauche sur un large chemin carrossable. Après plusieurs centaines de mètres, s'orienter à droite sur autre piste carrossable à hauteur du panneau Long Haut. Suivre une nouvelle fois la piste sur plusieurs centaines de mètres et prendre à gauche à l'intersection avec une nouvelle piste.
3. Après une ascension un peu plus raide dont le sommet offre une vue dégagée sur le lac, prendre une petite sente à droite de type single track et presque immédiatement à droite de nouveau. Le tracé devient plus sinueux et serpente entre les pins. En bas de la descente, se diriger à droite sur une petite sente qui remonte puis à gauche dans une clairière. Obliquer à droite après un retour dans la forêt puis successivement à droite puis à gauche lorsque la vue sur la baie de Chanteloube apparaît. Poursuivre par une descente très pentue dans une combe noire qui plonge sur la baie. Prendre à gauche après une succession de bosses arrondies dans la combe.
4. Une fois au parking, se diriger vers la droite et emprunter la petite route puis continuer jusqu'à passer sous un pont. Prendre à gauche juste après et passer sur le pont. Suivre la route jusqu'à la petite chapelle de Saint Jacques et tourner à gauche toujours sur une petite route. A l'intersection suivante, prendre le sentier sur la droite. Poursuivre tout droit en retombant sur une petite route. Retour ensuite par la route via l'itinéraire emprunté au début.

Sur votre route...



Charges, cité caturige (A)
Pont de Chanteloube (C)

Fontaine (B)

Toutes les informations pratiques

Recommandations

La partie de l'itinéraire qui longe la baie sur une petite route peut être très fréquentée par des piétons et des automobilistes l'été. Soyez vigilants.

Comment venir ?

Transports

Transports en commun : [ccserreponcon.com](https://www.ccserreponcon.com)

Accès routier

Suivre la N94 depuis Gap ou Embrun jusqu'à Chorges.

Parking conseillé

Parking de la Gare, Chorges

Lieux de renseignement

Bureau d'Information Touristique de Chorges

Grand rue, 05230 Chorges

chorges@serreponcon-tourisme.com

Tel : 0492506425

<https://www.serreponcon.com>



Source



Serre-Ponçon

<https://www.serreponcon.com>

Sur votre route...



Chorges, cité caturige (A)

Chorges est issu du latin « caturigomagus » qui signifie « le marché des rois de la guerre ». C'est vers 400 ans avant J.-C., que les Caturiges, peuplade celte venus d'Europe Occidentale s'installent dans la région. Ils sont chasseurs, éleveurs, agriculteurs mais surtout de grands commerçants avec les tribus voisines et l'Italie du nord.

De loin, Chorges apparaît comme un gros bourg qui se dresse sur fond de hautes montagnes, resserré autour d'un beau clocher roman.

Chorges fut, sous l'Antiquité, une station de la voie romaine Briançon-Arles, et capitale des Caturiges. Il reste d'ailleurs de cette époque une stèle portant une inscription dédiée à « Néron, prince de la jeunesse ».

Au Moyen-Age, Chorges était entouré de remparts flanqués de tours rondes, dont il ne reste aujourd'hui que quelques vestiges. Une balade dans les ruelles encore pavées de Chorges mène à l'église Saint Victor (classée Monument Historique en 1862, construite au XII^e siècle par les moines de St Victor de Marseille. Caractère particulier : la forme rectangulaire de la nef et le chœur à cinq pans. De style composite, elle a su garder des traces de style roman mais elle possède également des éléments architecturaux de style gothique flamboyant).

A côté de ce riche patrimoine, Chorges a également la chance d'être situé tout près du lac de Serre Ponçon et aux portes du Parc National des Écrins.

Source : mairie de Chorges et <http://www.provenceweb.fr/>

Crédit : CPSP



Fontaine (B)

Très belle fontaine en pierre permettant de se rafraîchir en plein centre de Chorges.

Crédit : CDRP05



Pont de Chanteloube (C)

Aussi appelé viaduc des Moulettes, cet ouvrage en pierre de taille mesure 234 m et possède 14 arches. Il enjambe le lac de Serre-Ponçon et est visible en période de basses eaux. La construction du pont date du début des années 1900, il devait à l'origine servir de voie ferrée reliant Chorges à Barcelonnette (Alpes de Haute-Provence). Cet ouvrage d'art fut réalisé pour rien, puisque le projet de la ligne de chemin de fer fut définitivement abandonné en 1936. On parle aujourd'hui de la « ligne de chemin de fer inachevée ».

[© Comité de Promotion de Serre-Ponçon](#)

Crédit : CPSP