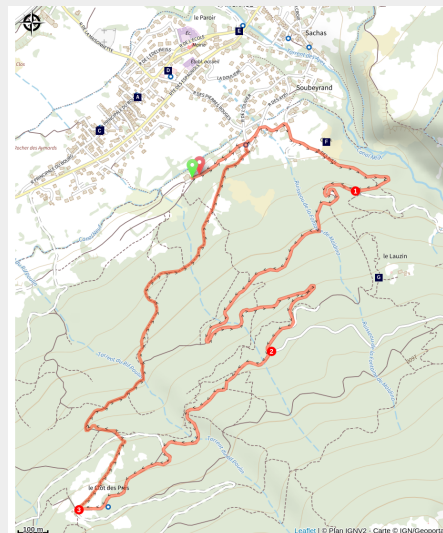


## 64 - Le Clot de l'Ase

CC du Briançonnais - Villar-Saint-Pancrace



Traversée du Grand Bois du Villar (M. Buffet)



*Boucle sportive, intéressante à la descente.*

Plus court que le 62, il permet de découvrir d'autres sentiers du bois du Mélézin. Il peut être combiné à l'un des autres itinéraires du secteur.

### Infos pratiques

Pratique : VTT

Durée : 2 h

Longueur : 6.0 km

Dénivelé positif : 321 m

Difficulté : Moyen

Type : Boucle

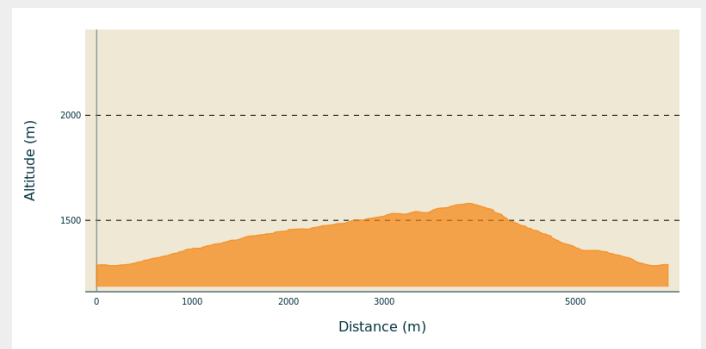
# Itinéraire

**Départ** : Centre Montagne, Villard-saint-Pancrace

**Arrivée** : Centre Montagne, Villard-saint-Pancrace

**Communes** : 1. Villar-Saint-Pancrace

## Profil altimétrique

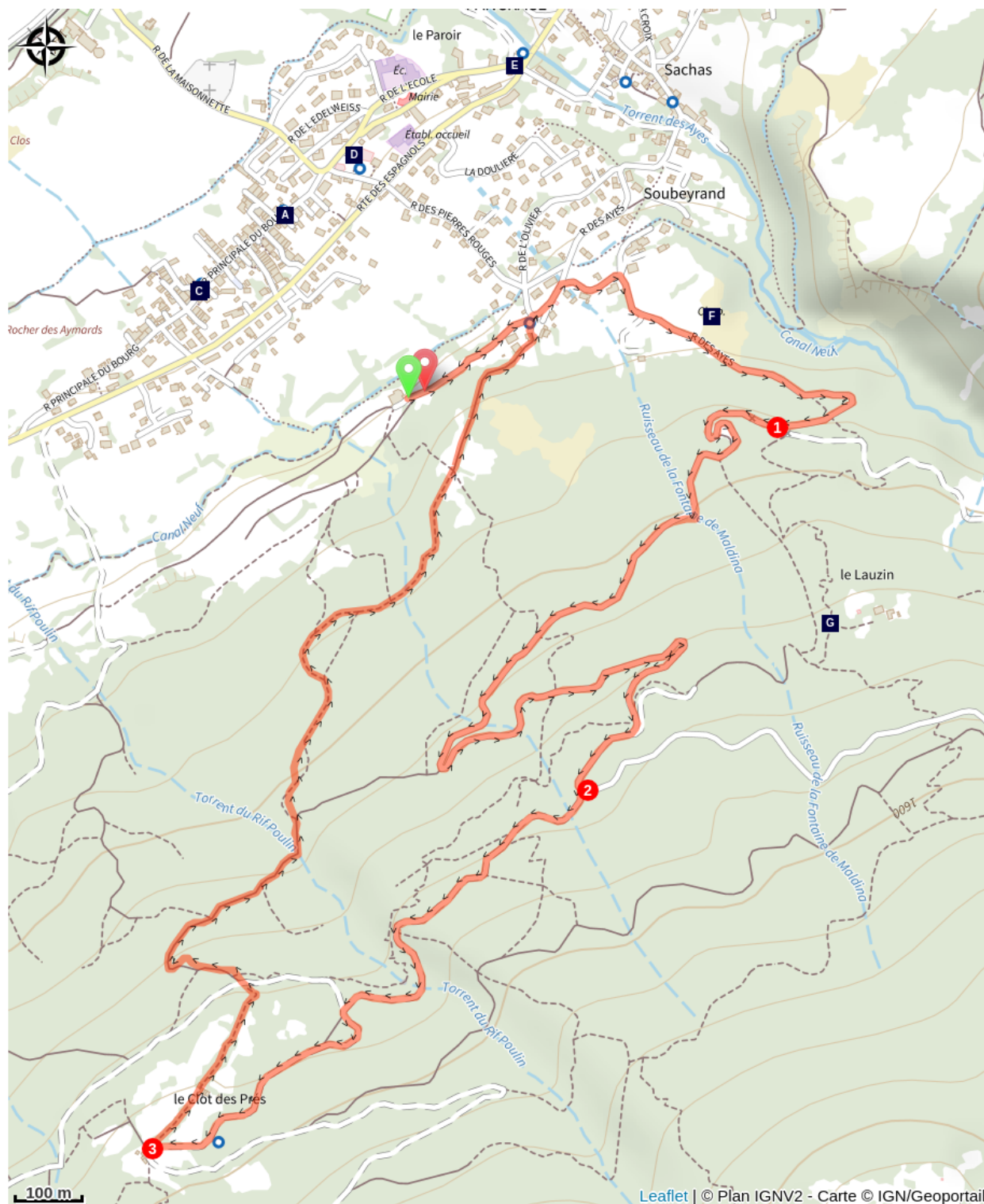


Altitude min 1284 m Altitude max 1581 m

Départ du centre montagne revenir sur le parking puis monter à droite par la petite route en direction des Ayes.

1. Prendre à droite la route goudronnée du Mélezin.
2. Au 5ème lacet poursuivre tout droit sur une piste puis descendre au Clot des Près.
3. Un enchaînement de sentiers et chemins descendants permet de retrouver le centre montagne.

# Sur votre chemin...



Fontaine (A)

~~~~~ Cadran solaire (C)

Fontaine (E)

Le domaine du Lauzin (G)

Fontaine (B)

~~~~~ Eglise paroissiale de Villar-St-Pancrace (D)

~~~~~ Chapelle St Laurent (F)

# Toutes les infos pratiques

## Comment venir ?

### Accès routier

Depuis la N94, accéder au parking du Centre Montagne à Villard Saint Pancrace via la D239

### Parking conseillé

Parking du Centre Montagne, Villard Saint Pancrace

## Source

Briançonnais

# Sur votre chemin...

---



## Fontaine (A)

Durant la traversée du vieux village de Villar-St-Pancrace, aux anciennes maisons typiques, profitez de cette agréable fontaine.

Crédit photo : CDRP05

---



## Fontaine (B)

Dans "la rue principale du Bourg" de Villar-St-Pancrace, ne manquez pas cette belle fontaine en pierre qui vous rafraîchira.

Crédit photo : CDRP05

---



## ~~~~ Cadran solaire (C)

A la sortie du vieux village de Villar-St-Pancrace se trouve ce ravissant cadran solaire.

Crédit photo : CDRP05

---



## ~~~~ Eglise paroissiale de Villar-St-Pancrace (D)

Dans la "rue de l'école", au coeur du vieux village traditionnel de Villard-Saint-Pancrace, se trouve une église paroissiale (XVI<sup>e</sup> siècle) et son clocher atypique, à balconnets de bois. Cette église possède également sur sa façade un beau cadran solaire avec la devise "vulnerant omnes ultima necat" (toutes blessent, la dernière tue).

Crédit photo : CDRP05

---



## Fontaine (E)

En chemin, une fontaine en bois permet de se rafraîchir.

Crédit photo : CDRP05



## ~~~~ Chapelle St Laurent (F)

La chapelle saint Laurent a été construite en 1686. Située à l'entrée de la vallée des Ayes, elle avait un rôle de guetteur et de surveillance de la vallée.

Crédit photo : CDRP05

---



## Le domaine du Lauzin (G)

Découvrez l'histoire de cet espace de 3 hectares composé d'une chapelle et de plusieurs bâtiments à travers un panneau explicatif positionné sur le bord du sentier.

Crédit photo : CDRP05