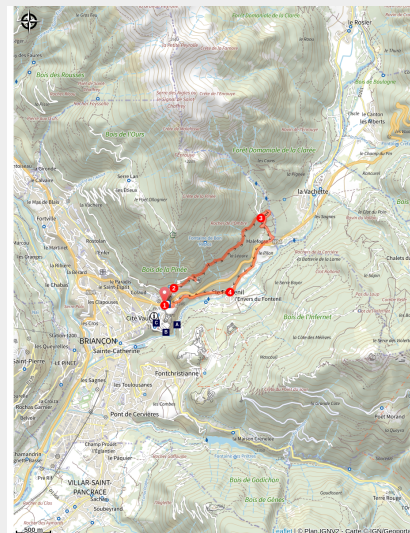


Le Rocher de l'Ombre

Briançonnais - Briançon



Vue sur la Cité Vauban (OTSCVB)



Course en balcon avec un faible dénivelée aux abords du fort des Salettes et du village du Fontenil.

Depuis les abords de la cité Vauban dont les fortifications sont inscrites au patrimoine mondial de l'Unesco, cette balade offre une vue sur le dessin architectural des fortifications érigées par le célèbre ingénieur.

Infos pratiques

Pratique : Pédestre

Durée : 2 h 30

Longueur : 5.6 km

Dénivelé positif : 271 m

Difficulté : Facile

Type : Boucle

Thèmes : Patrimoine et histoire, Point de vue

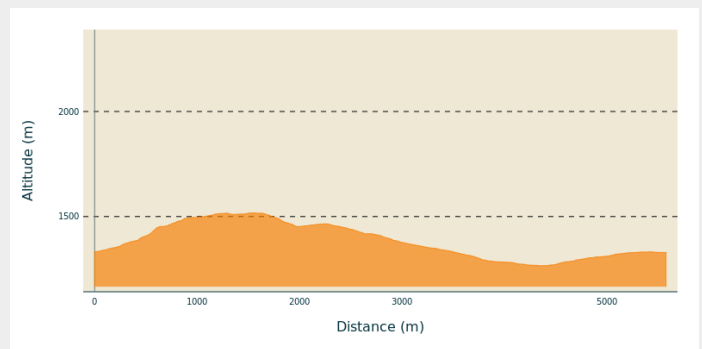
Itinéraire

Départ : Parking du Champ de Mars, Briançon

Arrivée : Parking du Champ de Mars, Briançon

Communes : 1. Briançon

Profil altimétrique



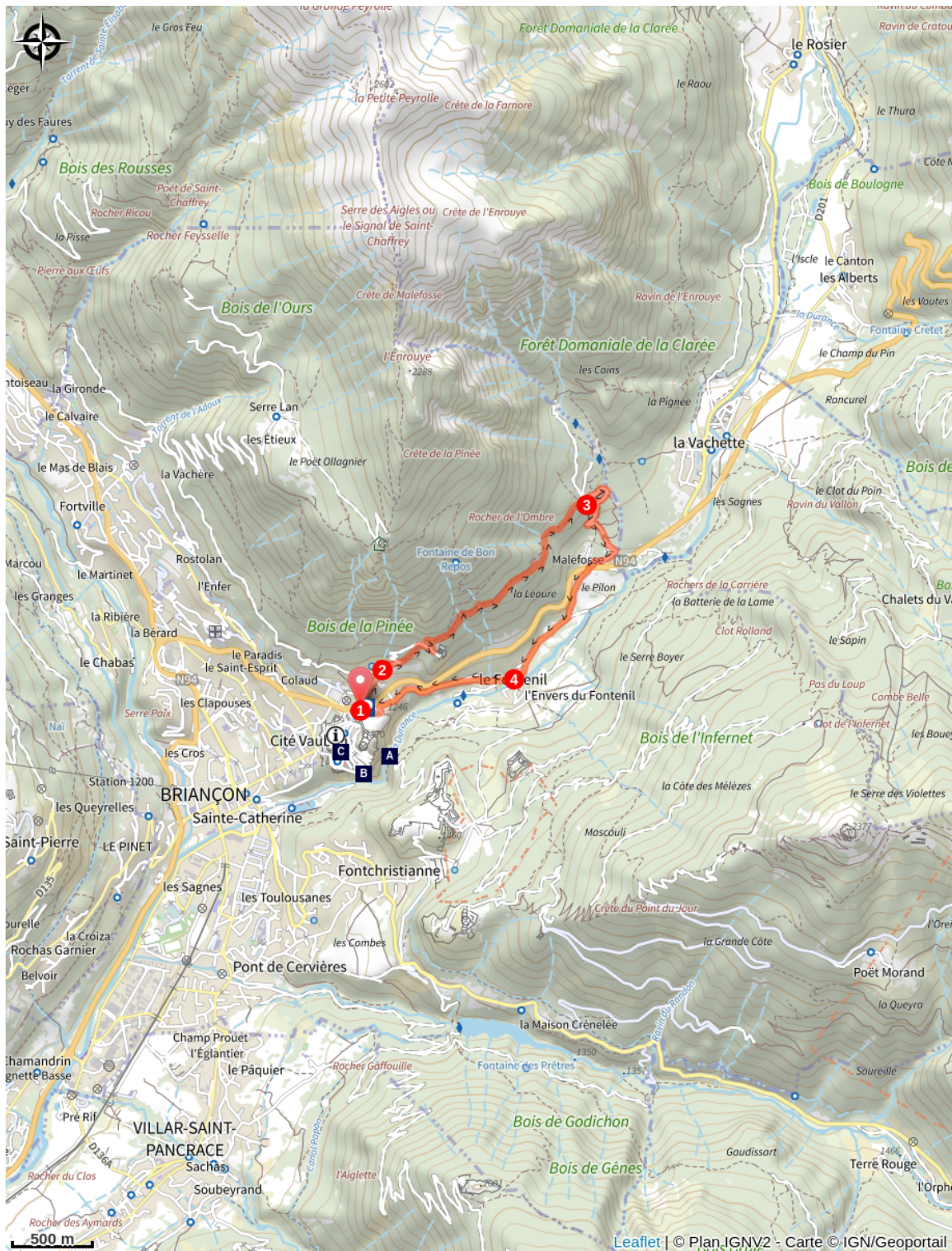
Altitude min 1266 m Altitude max 1517 m

Quitter le parking, traverser la N 94 (prudence) et remonter le chemin des Salettes jusqu'à un croisement.

1. Monter le chemin des Salettes (à l'angle du café de la Vigne).
2. En haut, tourner à droite jusqu'au fort des Salettes (30 mn) *Redoute dominant la route venant d'Italie, monument historique inscrit au Patrimoine mondial de l'Unesco au titre du Réseau Vauban*. Prendre à gauche le sentier montant en lacets. A la bifurcation suivre à droite le petit sentier qui longe le fort. Poursuivre le sentier en balcon jusqu'au Rocher de l'Ombre et continuer sur la piste forestière.
3. Descendre à droite pour rejoindre Malefosse. Traverser la route nationale 94 pour rejoindre le hameau du Fontenil par la petite route goudronnée. *Au Fontenil : habitat caractéristique tout en hauteur et la façade de la chapelle Saint-Antoine avec son magnifique cadran solaire*.
4. *Retour Traverser le village et remonter la route (D302) jusqu'au Champ de Mars.*

Variante de retour possible par l'Envers du Fontenil et rejoignant le Pont d'Asfeld.

Sur votre chemin...



~~~~~ Pont d'Asfeld (A)  
Ville de Briançon (C)

Les fortifications de Vauban (B)

# Toutes les infos pratiques

## Comment venir ?

### Transports

Arrêt Bus Champ de Mars, Briançon

### Accès routier

Route National 94 - Direction Italie

### Parking conseillé

Parking du Champ de Mars, Briançon

## Lieux de renseignement

### Bureau d'Information Touristique Briançon Cité Vauban

1 Place du Temple, 05100 Briançon

[contact@serrechevalier.fr](mailto:contact@serrechevalier.fr)

Tel : 04 92 24 98 98

<https://www.serre-chevalier.com>



## Source

Briançonnais

# Sur votre chemin...

---



## ~ Pont d'Asfeld (A)

Véritable ouvrage d'art, alliant prouesse technique et esthétique, ce pont a été construit afin d'assurer la liaison entre la ville haute et les forts situés sur la rive gauche de la Durance.

**Source** : <http://www.ville-briancon.fr>

Crédit photo : CDRP05

---



## Les fortifications de Vauban (B)

Les fortifications de Vauban à Briançon sont inscrites depuis juillet 2008 sur la prestigieuse liste du Patrimoine mondial de l'humanité aux côtés de onze autres sites français regroupés au sein du Réseau des Sites Majeurs de Vauban.

Occupant une position stratégique à 1326 mètres d'altitude, la ville haute de Briançon, juchée sur un piton rocheux, s'impose comme un site unique de fortification de montagne. Enserrée dans des remparts projetés par Vauban, elle est, elle-même, couronnée par des forts d'altitude la rendant imprenable...

Cet ensemble, projeté par Vauban lors de ses passages à Briançon en 1692 et en 1700, fut réalisé pour améliorer la défense de la ville à la suite des incursions du duc de Savoie.

**Source** : <http://www.ville-briancon.fr>

Crédit photo : CDRP05

---



## Ville de Briançon (C)

Briançon située au carrefour de quatre vallées, ancienne capitale des Escartons, devenue garnison et centre touristique est située sur un verrou glaciaire et s'étage de 1200 à 1350 m. Les fortifications de la Ville Haute sont la curiosité du site.

Inscrite au Patrimoine mondial de l'Unesco depuis juillet 2008 elle mérite une petite visite.

Crédit photo : CDRP05