
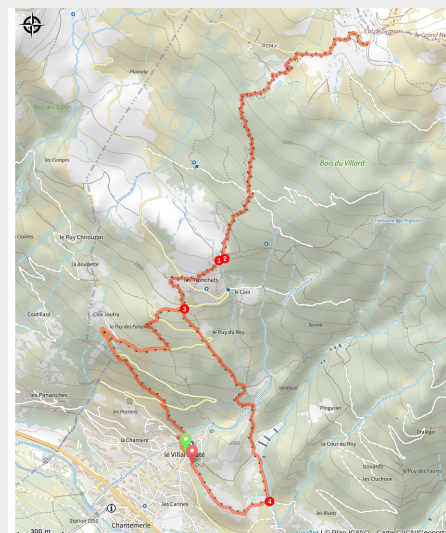


# Le col du Granon par les Tronchets

CC du Briançonnais - Saint-Chaffrey



Sommet du Granon (OTSCVB)



***Randonnée panoramique face au domaine d'altitude de Serre Chevalier offrant une belle exposition.***

Cette randonnée offre un tracé se faufilant à travers une forêt de pins dans un cadre verdoyant sur le flanc du massif des Cerces.

L'ambiance des villages d'alpage laissera ensuite place au col du Granon, très connu des cyclistes et avec une vue panoramique exceptionnelle sur les vallées de Serre Chevalier et de la Clarée.

## Infos pratiques

Pratique : Pédestre

Durée : 4 h

Longueur : 11.4 km

Dénivelé positif : 977 m

Difficulté : Difficile

Type : Boucle

Thèmes : Patrimoine et histoire, Point de vue

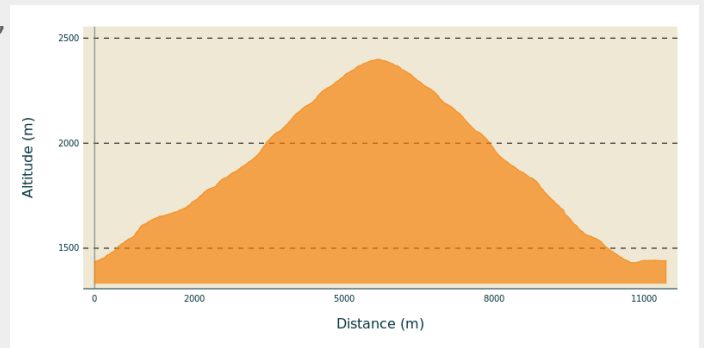
# Itinéraire

**Départ** : Rue des 3 Fontaines, Villard Laté, Saint Chaffrey

**Arrivée** : Rue des 3 Fontaines, Villard Laté, Saint Chaffrey

**Communes** : 1. Saint-Chaffrey

## Profil altimétrique



Altitude min 1431 m Altitude max 2400 m

- Depuis le parking, remonter la route du Granon jusqu'à l'église Sainte Marie Madeleine.

Au poteau Sainte Marie-Madeleine laisser l'église sur la gauche et tourner dans l'entrée du n°56. Sentier balisé en jaune. Après quelques pas, sur la gauche, une montée douce chemine dans des terrains houillers. Traverser une première fois la route goudronnée.

Longer ensuite la route jusqu'à un virage en épingle. Reprendre la route jusqu'au Puy du Rey (poteau Puy de Rey, direction col du Granon) et prendre le chemin rocailleux sur la gauche qui serpente en traversant à nouveau deux fois la route jusqu'au hameau des Tronchets.

1. À la sortie du hameau, prendre la direction Fontaine des Pigeons. Dépasser le hameau puis progresser jusqu'au **panneau** de la bergerie des Tronchets.
2. 30 m après la bergerie des Tronchets prendre à gauche direction le Fort du Granon. Suivre ensuite la route goudronnée jusqu'au col du Granon sur 300 m.
3. Le retour s'effectue par le même sentier jusqu'à l'intersection Ventecul située en aval du hameau des Tronchets. Descendre sur un sentier ombragé au milieu des ruines de l'ancien hameau Puy de Rey.
4. À l'arrivée à Ventecul, prendre en direction de Villard Laté.

Option : emprunter la route du col du Granon et départ à partir du hameau des Tronchets.

# Sur votre chemin...



# Toutes les infos pratiques

## Comment venir ?

### Transports

Ligne Briançon > Le Monétier / Arrêt Saint Chaffrey - Gendarmerie

<https://services-zou.maregionsud.fr>

### Accès routier

A 1.7 km de Saint Chaffrey, prendre la route du Granon D234T jusqu'à Villard Laté

### Parking conseillé

Parking de Villard Laté

## Lieux de renseignement

### Bureau d'Information Touristique Chantemerle

Place du Téléphérique, 05330 Saint  
Chaffrey

[contact@serrechevalier.fr](mailto:contact@serrechevalier.fr)

Tel : 04 92 24 98 98

<https://www.serre-chevalier.com>



## Source

Briançonnais