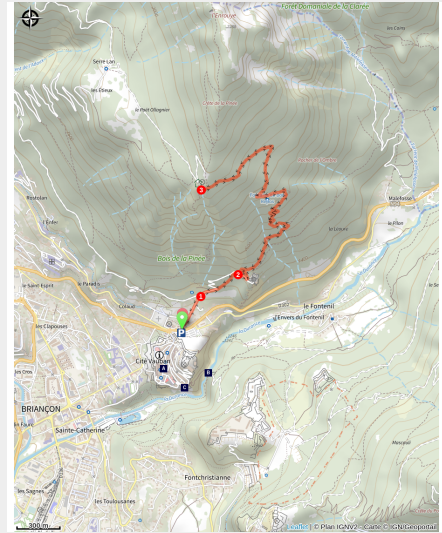


# La Croix de Toulouse

CC du Briançonnais - Briançon



Vue de la croix de Toulouse (OTSCVB)



*La randonnée de la Croix de Toulouse offre une vue panoramique sur la cité fortifiée de Briançon et la vallée de Serre Chevalier.*

Depuis les abords de la cité Vauban dont les fortifications sont inscrites au patrimoine mondial de l'Unesco, cette balade offre une vue exceptionnelle sur le dessin architectural des fortifications érigées par le célèbre ingénieur. Le panorama s'étend aussi sur les vallées qui confluent autour de la ville et les forts qui l'entourent.

## Infos pratiques

Pratique : Pédestre

Durée : 3 h 30

Longueur : 6.5 km

Dénivelé positif : 636 m

Difficulté : Moyen

Type : Aller-retour

Thèmes : Patrimoine et histoire, Point de vue

# Itinéraire

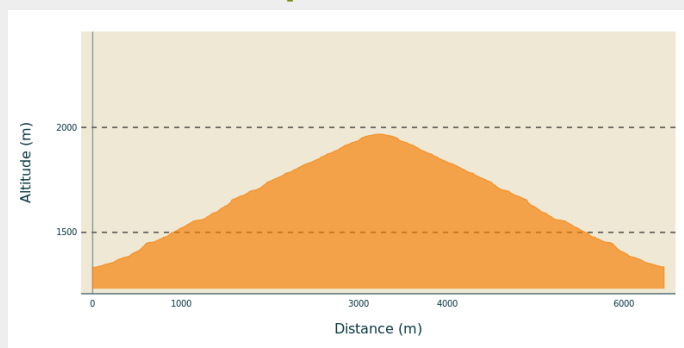
**Départ** : Parking du Champ de Mars, Briançon

**Arrivée** : Parking du Champ de Mars, Briançon

**Balisage** :  GR

**Communes** : 1. Briançon

## Profil altimétrique

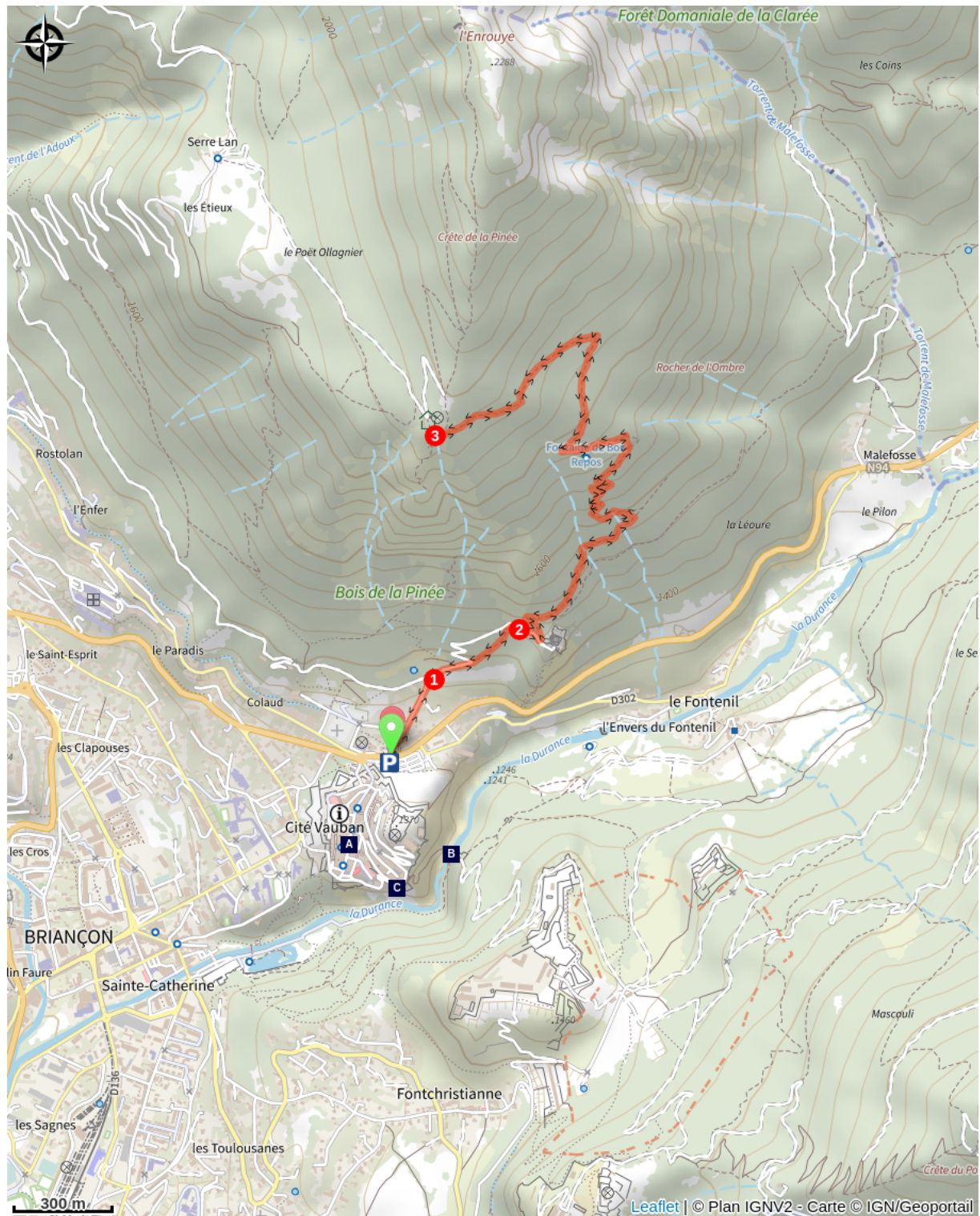


Altitude min 1332 m Altitude max 1968 m

Quitter le parking, traverser la N 94 (prudence) et remonter le chemin des Salettes jusqu'à un croisement.

1. Au poste EDF, prendre à droite la large piste qui dessert le Fort des Salettes.
2. Après le carrefour de la Via Ferrata, laisser à gauche la piste pour prendre en face le sentier balisé GR® (variante du GR®5). Atteindre la piste un peu en dessous du Fort et avant celui-ci. Prendre à gauche (panneau) le sentier qui s'élève suite à un premier lacet. Laisser à droite le sentier du Rocher de l'Ombre pour continuer sur le GR®. La pente est soutenue sans être trop accentuée, la présence de nombreux lacets permet de l'adoucir. Atteindre au bout de 3/4 d'heure environ la Fontaine de Bon Repos. Poursuivre pour parvenir au dernier lacet avant d'entreprendre une longue traversée montante qui se termine à la Croix de Toulouse.
3. Reprendre le trajet aller pour le retour et retrouver le parking de départ.

# Sur votre chemin...



Ville de Briançon (A)

Les fortifications de Vauban (C)

~~~~~ Pont d'Asfeld (B)

# Toutes les infos pratiques

## **Recommandations**

Itinéraire se pratiquant par beau temps.  
Passages raides et caillouteux.

## **Matériel**

1.

## **Comment venir ?**

Transports

Arrêt Bus Champ de Mars, Briançon

Accès routier

Route National 94 - Direction Italie

Parking conseillé

Parking du Champ de Mars, Briançon

## **Lieux de renseignement**

**Bureau d'Information Touristique  
Briançon Cité Vauban**

1 Place du Temple, 05100 Briançon

contact@serrechevalier.fr

Tel : 04 92 24 98 98

<https://www.serre-chevalier.com>



## **Source**

Briançonnais

# Sur votre chemin...

---



## Ville de Briançon (A)

Briançon située au carrefour de quatre vallées, ancienne capitale des Escartons, devenue garnison et centre touristique est située sur un verrou glaciaire et s'étage de 1200 à 1350 m. Les fortifications de la Ville Haute sont la curiosité du site. Inscrite au Patrimoine mondial de l'Unesco depuis juillet 2008 elle mérite une petite visite.

Crédit photo : CDRP05

---



## Pont d'Asfeld (B)

Véritable ouvrage d'art, alliant prouesse technique et esthétique, ce pont a été construit afin d'assurer la liaison entre la ville haute et les forts situés sur la rive gauche de la Durance.

**Source :** <http://www.ville-briancon.fr>

Crédit photo : CDRP05

---



## Les fortifications de Vauban (C)

Les fortifications de Vauban à Briançon sont inscrites depuis juillet 2008 sur la prestigieuse liste du Patrimoine mondial de l'humanité aux côtés de onze autres sites français regroupés au sein du Réseau des Sites Majeurs de Vauban.

Occupant une position stratégique à 1326 mètres d'altitude, la ville haute de Briançon, juchée sur un piton rocheux, s'impose comme un site unique de fortification de montagne. Enserrée dans des remparts projetés par Vauban, elle est, elle-même, couronnée par des forts d'altitude la rendant imprenable...

Cet ensemble, projeté par Vauban lors de ses passages à Briançon en 1692 et en 1700, fut réalisé pour améliorer la défense de la ville à la suite des incursions du duc de Savoie.

**Source :** <http://www.ville-briancon.fr>

Crédit photo : CDRP05