



Lac de l'Oule

CC du Briançonnais - Saint-Chaffrey



En direction du lac de l'Oule (OTSCVB)



Cette randonnée offre une très belle découverte, sur un itinéraire très simple, accessible à tous et qui offre une vue imprenable sur les massifs alentours (Massif des Cerces).

Cette belle randonnée, accessible au plus grand nombre, offre une vue époustouflante sur le massif des Cerces et sur les eaux turquoise du grand lac de l'Oule

Infos pratiques

Pratique : Pédestre

Durée : 1 h 30

Longueur : 6.2 km

Dénivelé positif : 277 m

Difficulté : Facile

Type : Aller-retour

Thèmes : Eau, Faune, Flore et forêt

Accessibilité : Famille

Itinéraire

Départ : Col du Granon

Arrivée : Col du Granon

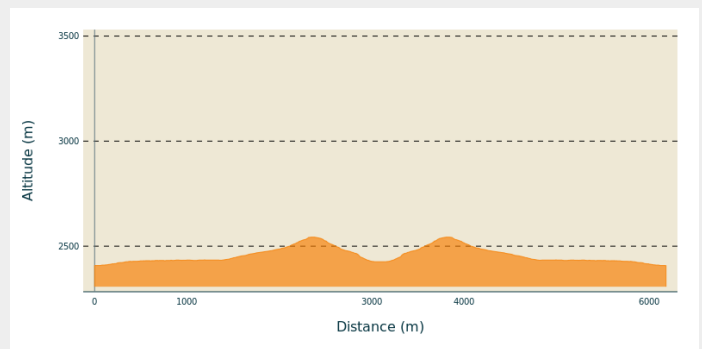
Balisage :  GR

Communes : 1. Saint-Chaffrey

2. Val-des-Prés

3. La Salle-les-Alpes

Profil altimétrique



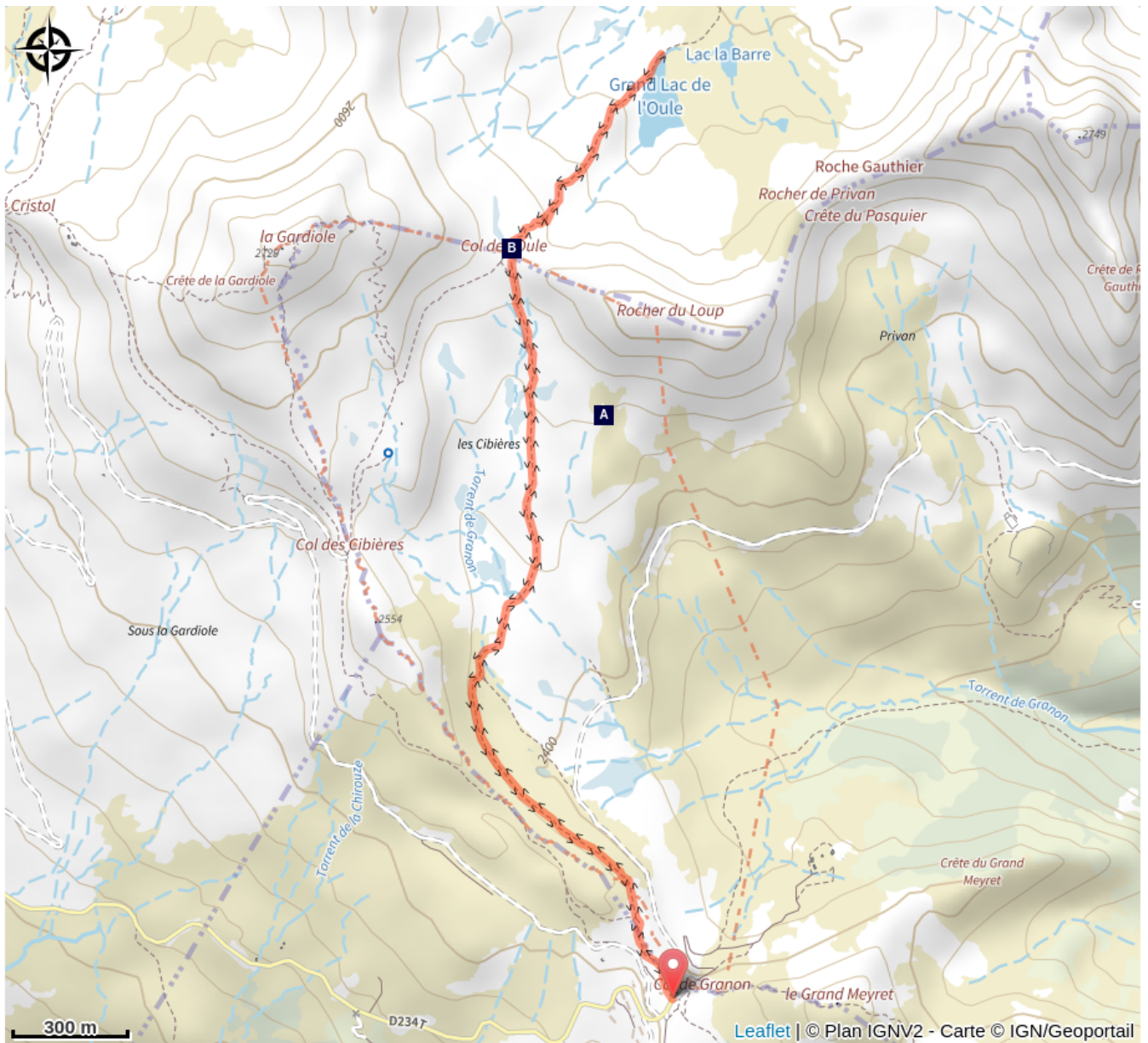
Altitude min 2407 m Altitude max 2543 m

1. Juste avant le col du Granon (environ 100 m avant la borne située au col), emprunter le chemin qui part sur la gauche.
2. Après 200 m, quitter le chemin et prendre le petit sentier qui part sur la droite en direction du col des Cibières (2525 m).
3. Passer le col et traverser la combe à flanc toujours sur le sentier pour rejoindre le col de l'Oule (2546 m).

VARIANTE

1. Emprunter la piste en cailloux et en terre qui part sur la gauche. Elle est accessible uniquement à pied et est réservée aux véhicules des militaires des forts alentours. *Sur le parcours linaigrette de Scheuchzer : la fleur ressemble à un gros morceau de coton blanc et elle pousse dans les zones humides.*
2. Après 200 m, quitter le chemin et prendre le petit sentier qui part sur la gauche en direction du col des Cibières (2525 m).
3. Traverser les eaux du torrent des Cibières avant d'entamer la dernière montée jusqu'au col l'Oule situé à 2546 m.
4. A l'intersection du GR57 descendre vers le lac de l'Oule en contre bas.

Sur votre chemin...



Point de vue (A)

Col de l'Oule (B)

Toutes les infos pratiques

Comment venir ?

Accès routier

Depuis le village de Saint Chaffrey, suivre la D234T qui monte en lacets jusqu'au Col du Granon. La route est un cul de sac une fois arrivé au col.

Parking conseillé

Parking

Accessibilité

 Famille

Source

Briançonnais

Sur votre chemin...



Point de vue (A)

Point de vue sur le Col du Granon et sur la montée au Col de l'Oule.

Crédit photo : CDRP05



Col de l'Oule (B)

Le Col de l'Oule est un lieu de passage important entre la Vallée de la Clarée et la Guisane, dans le Briançonnais.

Ce col offre un beau panorama sur le mont Thabor, le mont Chaberton, le pic de Rochebrune et sur le mont Viso.

Crédit photo : CDRP05