N°5 - Les Pinées

Aire d'Adhésion du Parc National des Écrins - Châteauroux-les-Alpes



Place du village de Châteauroux-les-Alpes (LeNaturographe)

Un itinéraire en balcon qui garantit de magnifiques points de vue sur les curiosités géologiques de la vallée du Rabioux.

En raison de la fermeture de la route du Rabioux jusqu'à fin juin entre la bifurcation des Pinées et celle de l'Eyrette, le circuit n'est pas praticable.

Cette boucle évoluant progressivement sur un chemin carrossable et parfois goudronné surplombant le torrent du Rabioux et offre une vue unique sur les demoiselles coiffés et la cascade de la Pisse. Les descentes parfois technique présentent un terrain de jeux idéal pour les plus intrépides.

Infos pratiques

- Pratique : VTTAE
- Durée : 2 h
- Longueur : 11.4 km
- Dénivelé positif : 468 m
- Difficulté : Moyen
- Type : Boucle
- Thèmes : Géologie

Itinéraire

Départ : Place de la mairie
Arrivée : Place de la mairie
Balisage : Vélo
Communes : 1. Châteauroux-les-Alpes

Profil altimétrique

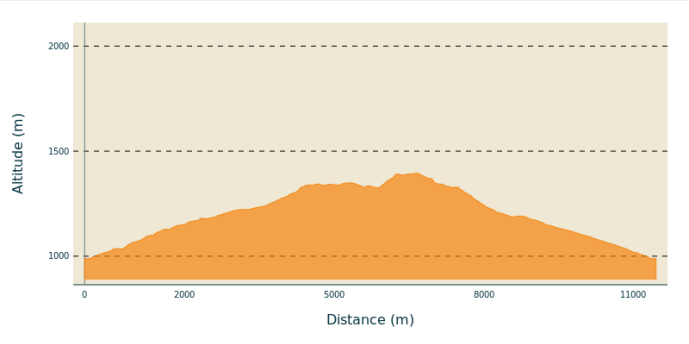

Altitude min 988 m Altitude max 1395 m

1. Avant le monument aux morts, prendre la route qui monte sur la gauche. Poursuivre en direction de la vallée du Rabioux.
2. Continuer sur le chemin à droite qui mène au parking des Muandes et à la cascade de la Pisse.
3. Au niveau du belvédère des Demoiselles Coiffées, quitter le chemin carrossable et monter sur la gauche pour emprunter la route forestière de l'Eyrette. A la troisième épingle prendre à gauche sur le Canal de Gramorel en direction des Pinées. Après les Pinées prendre la montée à droite puis à gauche pour traverser le torrent du Cos Jaunier.
4. Prendre le chemin qui devient par la suite une route et la continuer sur un kilomètre.
5. Après le hameau des Albrands, quitter la route sur un sentier à droite. Puis, continuer sur la route qui descend jusqu'à Châteauroux-les-Alpes.

Sur votre chemin…

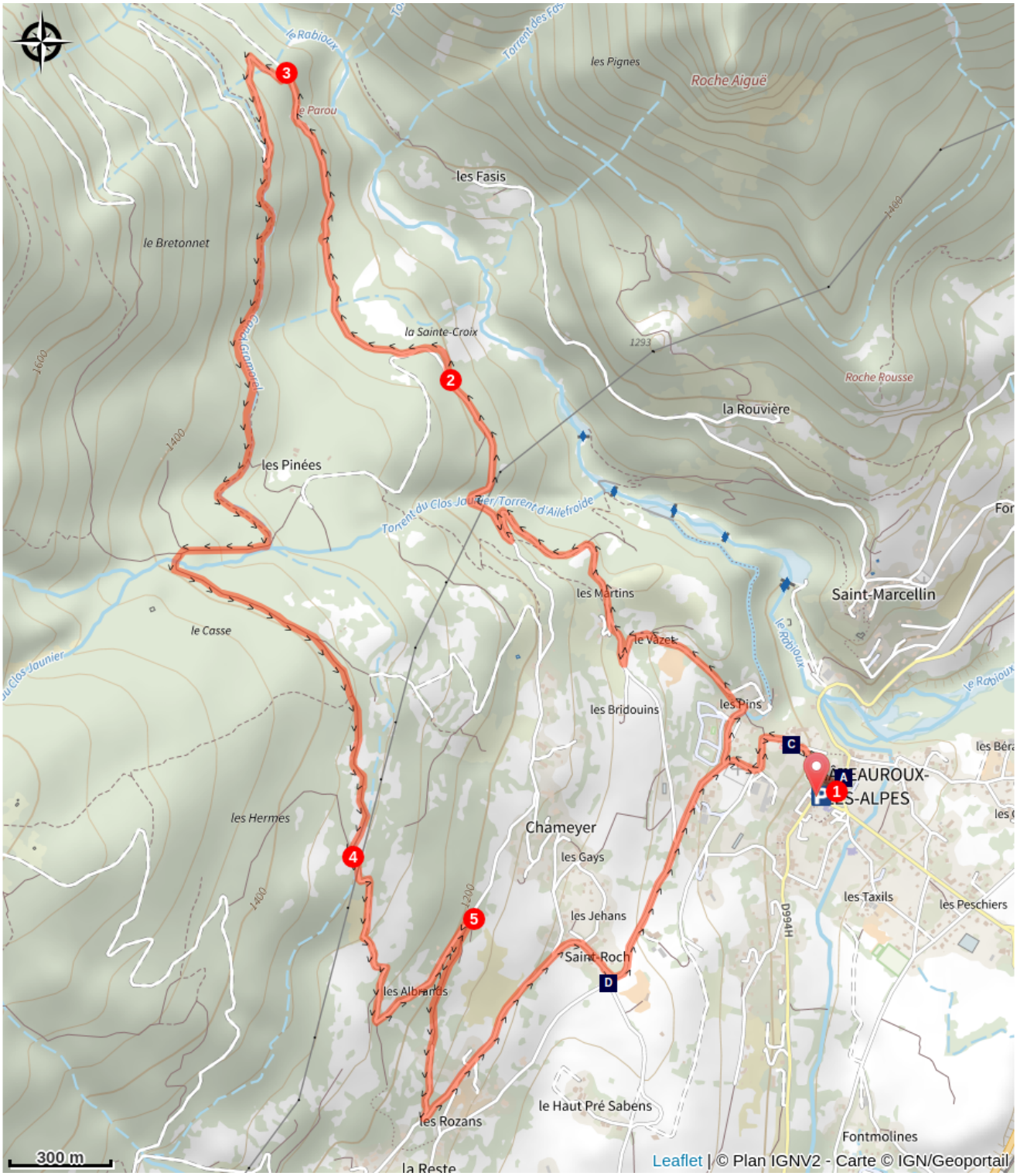

Lavoir (A)

Maison du Parc de l'Embrunais (Parc National des Ecrins) (B)

Eglise Saint-Marcellin (C)

Chapelle Saint-Roch (D)

Toutes les infos pratiques

Les chiens de protection des troupeaux - VTT

En alpage, les chiens de protection sont là pour protéger les troupeaux des prédateurs (loups, etc.).

Lorsque je fais du VTT, j'adapte mon comportement en contournant le troupeau, en marquant une pause et en descendant du vélo pour que le chien m'identifie.

En savoir plus sur les gestes à adopter avec le dossier Chiens de protection : un contexte et des gestes à adopter.
Racontez votre rencontre en répondant à cette enquête.

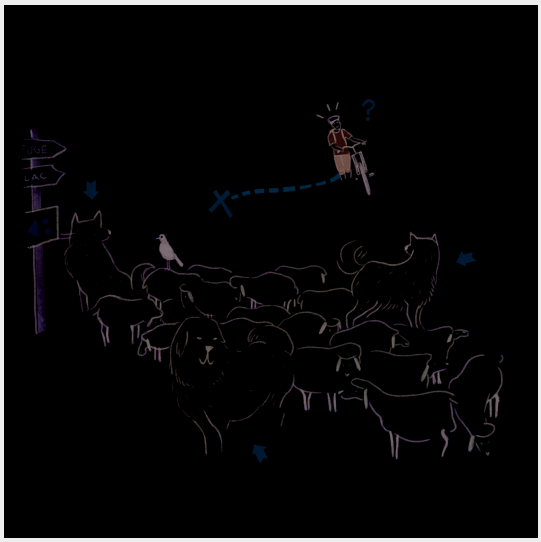

Recommandations

Au kilomètre 8, une descente est raide. Veiller à contrôler votre vitesse.

Comment venir ?

Transports

Transports en commun : ccserreponcon.com

Accès routier

Depuis Embrun, prendre la N 94 puis la D 263 pour rejoindre le centre du village.

Parking conseillé

Parking de la Mairie et de la Poste

Lieux de renseignement

Bureau d'information Touristique de Châteauroux-Les-Alpes
Place de l'église, 05380 Châteauroux-Les-Alpes

chateauroux.les.alpes05@gmail.com
Tel : 04 92 43 23 31
https://www.serreponcon-tourisme.com/

Bureau d'Information Touristique Embrun
Place Général Dosse - BP 49, 05202 Embrun

embrun@serreponcon-tourisme.com
Tel : 0492437272
https://www.serreponcon-tourisme.com/

Source

Serre-Ponçon

https://www.serreponcon.com

Sur votre chemin...

Lavoir (A)

Ce lavoir et cette fontaine se trouvent dans le centre du village de Châteauroux-les-Alpes.

Crédit photo : CDRP05

Maison du Parc de l'Embrunais (Parc National des Ecrins) (B)

Information, documentation, expositions temporaires, projections, produits et ouvrages du Parc.

Crédit photo : CDRP05

Eglise Saint-Marcellin (C)

Au coeur du hameau de Saint-Marcellin, cette église retient l'attention, avec son clocher roman-lombard dominant le village. Cet édifice est placé sous le vocable de Saint-Marcellin, premier évêque d'Embrun. L'église Saint-Marcellin date du XVIe siècle.

Crédit photo : CDRP05

Chapelle Saint-Roch (D)

Située au dessus de Châteauroux-les-Alpes, rive droite de la vallée du Rabioux, se trouve la Chapelle Saint-Roch.

Crédit photo : CDRP05