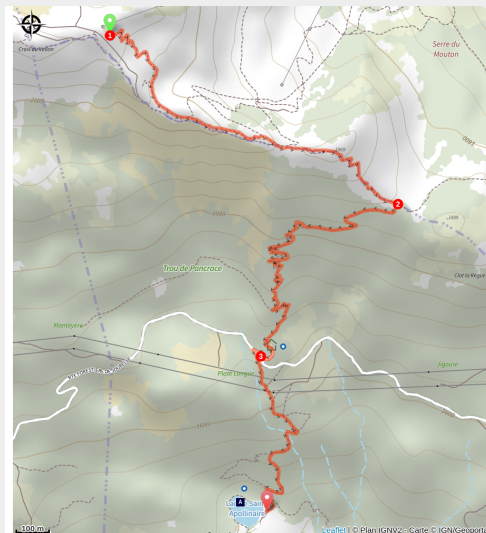


N°29 - Enduro de Joubelle

CC Serre-Ponçon - Réallon



Enduro de Joubelle (Cedric Tassan)



Véritable slalom entre les pins et les mélèzes au départ du sommet de Réallon.

Une descente sportive et ludique avec en toile de fond les aiguilles de Chabrière et le lac. Une première partie surplombant la cime des arbres, puis plonger dans la forêt pour découvrir la cabane de Joubelle puis le lac Saint-Apollinaire, le tout en single track.

Infos pratiques

Pratique : VTT

Durée : 30 min

Longueur : 3.7 km

Dénivelé positif : 35 m

Difficulté : Moyen

Type : Descente

Thèmes : Col et sommet, Point de vue

Itinéraire

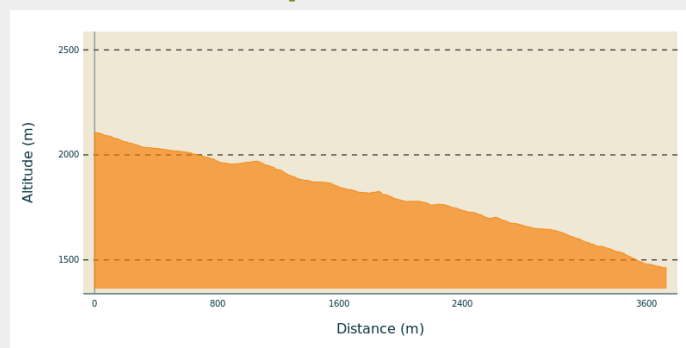
Départ : Sommet du télésiège de Chabrières

Arrivée : Lac de St-Apollinaire

Balisage :  Vélo

Communes : 1. Réallon
2. Saint-Apollinaire

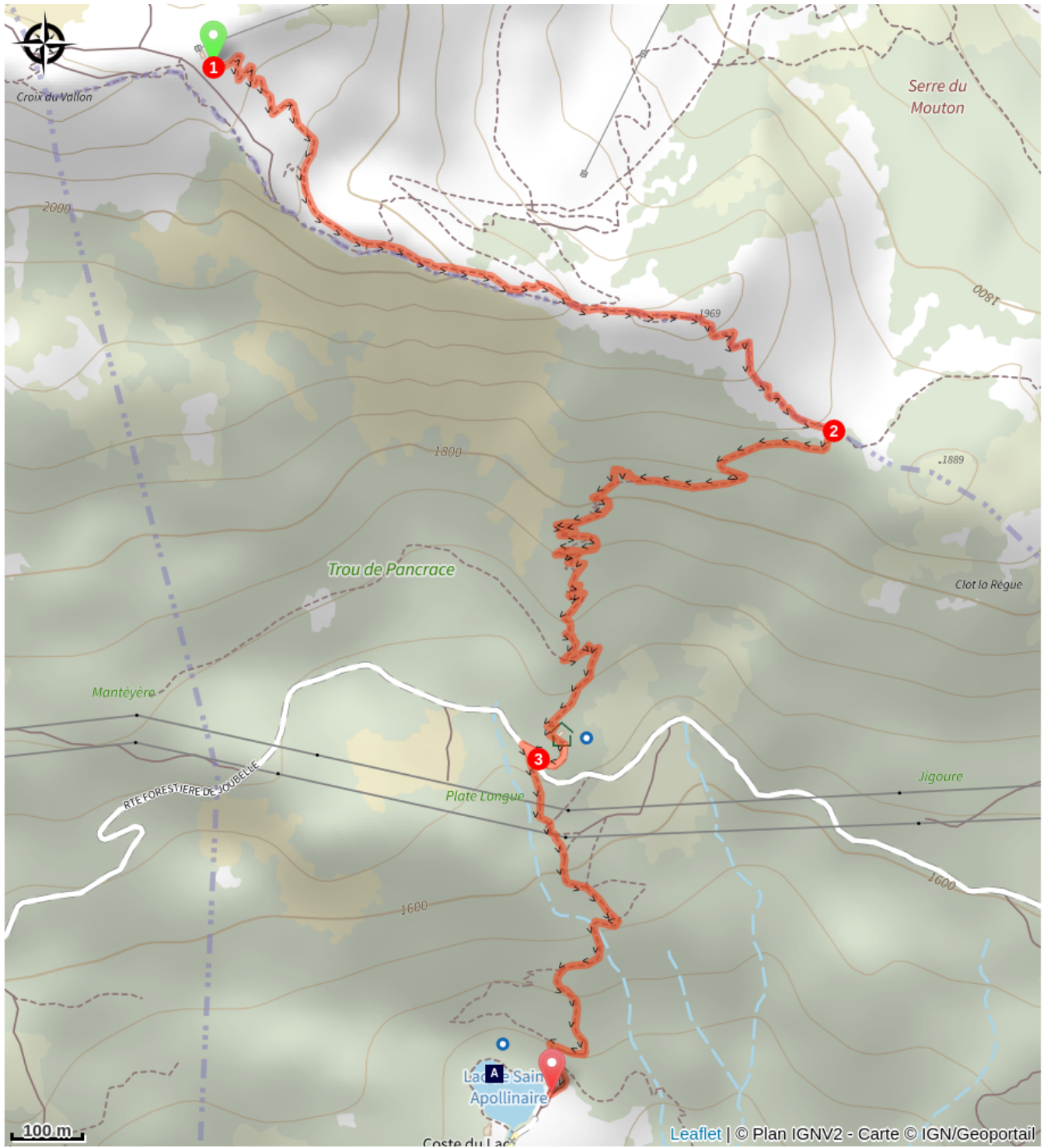
Profil altimétrique



Altitude min 1463 m Altitude max 2106 m

1. Emprunter la piste rouge "Chabrière", après quelques passages technique la piste se partage en deux, prendre à droite en suivant les panneaux enduro rouge.
2. Arrivé au Serre du Mouton, prendre à droite sur le sentier le plus marquer en direction de la cabane de Joubelle.
3. Tourner à gauche puis à droite pour traverser la route forestière de Joubelle, poursuivre sur ce chemin jusqu'au lac de Saint-Apollinaire.

Sur votre chemin...



Lac de Saint-Apollinaire (A)

Toutes les infos pratiques

Recommandations

Vérifier l'ouverture des remontées mécaniques de Réallon, autrement la remontée se fait par les chemins 4*4, ne pas utiliser les chemins du BikePark en sens inverse.

Lors de la descente, des piétons peuvent remonter le sentier. Modérez votre allure.

Comment venir ?

Transports

Transports en commun : ccserreponcon.com

Accès routier

Multiples accès possibles : depuis Chorges par Saint-Apollinaire (D9), depuis Savines-le-Lac par Chérines (D41) et depuis Embrun par la route des Puys (D9)

Parking conseillé

Parking de la station de Réallon

Lieux de renseignement

Bureau d'Information Touristique de Réallon

Pra Prunier, 05160 Réallon

reallon@serreponcontourisme.com

Tel : 0492442567

<http://www.reallon-ski.com>



Source



Serre-Ponçon

<https://www.serreponcon.com>

Sur votre chemin...



Lac de Saint-Apollinaire (A)

A trois kilomètres du village, ce trouve le lac de Saint-Apollinaire aux abords de la forêt de mélèzes. D'origine glaciaire, il est situé à 1 452 m d'altitude. On y pratique la pêche à la mouche no-kill et la baignade. Le lac est un véritable balcon sur la vallée.

Crédit photo : CPSP