


Enduro de frozane

CC Serre-Ponçon - Embrun



Descente de L'Alps Epic (Lionel Macaluso)



Une descente dans les Terres Noires qui laisse sans voix

Un single track qui se faufile entre les arbres, les ravines et les ruisseaux de la combe Frozane pour terminer sur les rives du plan d'eau d'Embrun

Infos pratiques

Pratique : VTT

Durée : 15 min

Longueur : 2.8 km

Dénivelé positif : 3 m

Difficulté : Moyen

Type : Descente

Thèmes : Eau

Itinéraire

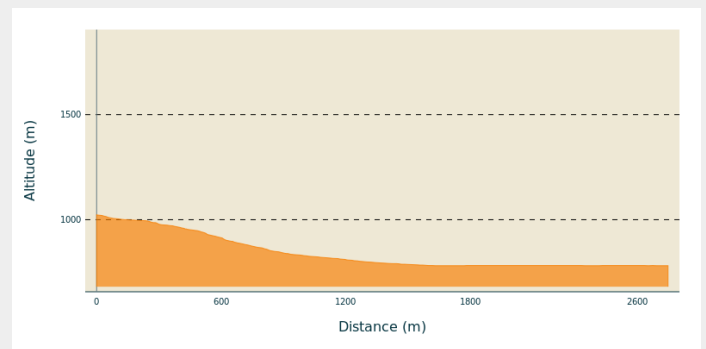
Départ : Puy Sannière

Arrivée : Embrun Plan d'eau

Balisage :  Vélo

Communes : 1. Embrun

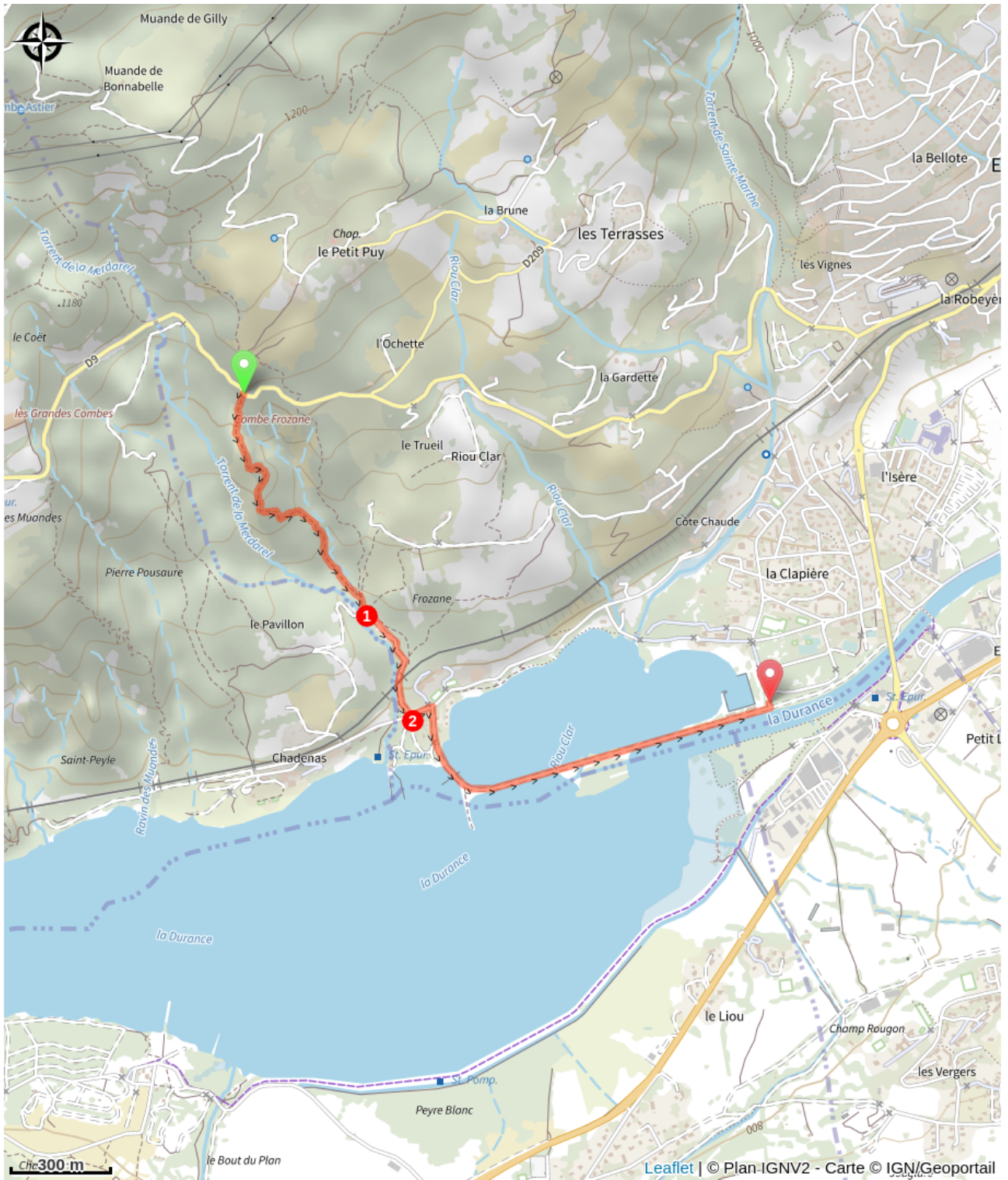
Profil altimétrique



Altitude min 781 m Altitude max 1026 m

1. Après avoir traversé le ruisseau, prendre la large piste sur une dizaine de mètres, puis emprunter le single track sur la gauche.
2. Arrivé sur la route, prendre à gauche en direction du plan d'eau. Au premier croisement, poursuivre à droite en direction du CNA (Club Alpin Nautique). Continuer tout droit sur la promenade du plan d'eau d'Embrun.

Sur votre chemin...



Toutes les infos pratiques

⚠ Recommandations

L'enduro nécessite une bonne expérience du VTT. Cet itinéraire requiert une bonne technique de pilotage.

Comment venir ?

Accès routier

Depuis Embrun, suivre la départementale 9.

Parking conseillé

Parking de Puy-Sannière ou du Plan d'eau

i Lieux de renseignement

Bureau d'Information Touristique Embrun

Place Général Dosse - BP 49, 05202
Embrun

embrun@serreponcon-tourisme.com

Tel : 0492437272

<https://www.serreponcon-tourisme.com/>



Source



Serre-Ponçon

<https://www.serreponcon.com>