
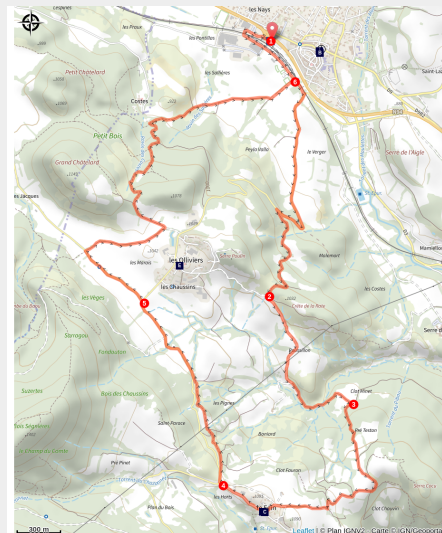


# N°17 - Le Fein

CC Serre-Ponçon - Charges



Le Petit Bois (Manu Molle)



*Un itinéraire entre champêtre qui offre une vue dégager sur Charges et sa montagne.*

La boucle du Fein garantie un itinéraire ludique et joueur pour tout les vététistes de différents niveaux, avec en toile de fond les aiguilles de Chabrières et le Piolit, qui dominant la ville de Charges et le lac de Serre-Ponçon.

## Infos pratiques

Pratique : VTT

Durée : 1 h 45

Longueur : 12.1 km

Dénivelé positif : 381 m

Difficulté : Moyen

Type : Boucle

Thèmes : Faune, Flore et forêt

# Itinéraire

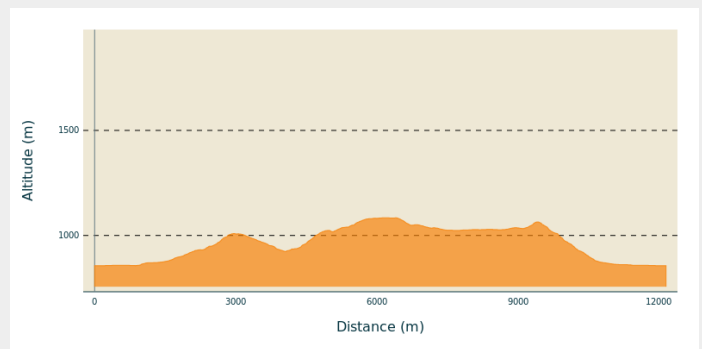
**Départ** : Chorges

**Arrivée** : Chorges

**Balisage** :  Vélo

**Communes** : 1. Chorges

## Profil altimétrique



Altitude min 856 m Altitude max 1084 m

1. Au départ de la Gare SNCF, se diriger vers Intermarché, puis emprunter le passage à niveau et poursuivre à gauche. Avant le passage à niveau prendre à droite en direction de "Le Fein".
2. Lorsque le chemin redescend prendre à gauche et continuer sur le large chemin.
3. Au "Clot Minet" prendre à droite en direction du "Fein", continuer sur le plus large chemin qui monte. Arriver au "Fein" traverser le hameau.
4. Prendre la route descendant en direction de Chorges, puis prendre le single track sur la droite.
5. Prendre la route à gauche. Après 500 mètres quitter la route pour rejoindre un chemin à droite. A la prochaine intersection obliquer à gauche en direction du Grand Chatêlard.
6. Regagner la route à gauche et emprunter l'itinéraire de départ.

# Sur votre chemin...



Chorges, cité caturige (A)

--- Chapelle du Fein (C)

--- Chapelle des Olliviers (E)

Fontaine (B)

Fontaine (D)

# Toutes les infos pratiques

## **Recommandations**

Après le hameaux du Fein le single track est emprunté dans les deux sens.

## **Comment venir ?**

Transports

Transports en commun : [ccserreponcon.com](https://ccserreponcon.com)

Accès routier

Suivre la N94 depuis Gap ou Embrun jusqu'à Chorges.

Parking conseillé

Parking de la Gare, Chorges.

## **Lieux de renseignement**

### **Bureau d'Information Touristique de Chorges**

Grand rue, 05230 Chorges

chorges@serreponcon-tourisme.com

Tel : 0492506425

<https://www.serreponcon.com>



## **Source**



Serre-Ponçon

<https://www.serreponcon.com>

# Sur votre chemin...

---



## Chorges, cité caturige (A)

Chorges est issu du latin « caturigomagus » qui signifie « le marché des rois de la guerre ». C'est vers 400 ans avant J.-C., que les Caturiges, peuplade celte venus d'Europe Occidentale s'installent dans la région. Ils sont chasseurs, éleveurs, agriculteurs mais surtout de grands commerçants avec les tribus voisines et l'Italie du nord.

De loin, Chorges apparaît comme un gros bourg qui se dresse sur fond de hautes montagnes, resserré autour d'un beau clocher roman.

Chorges fut, sous l'Antiquité, une station de la voie romaine Briançon-Arles, et capitale des Caturiges. Il reste d'ailleurs de cette époque une stèle portant une inscription dédiée à « Néron, prince de la jeunesse ».

Au Moyen-Age, Chorges était entouré de remparts flanqués de tours rondes, dont il ne reste aujourd'hui que quelques vestiges. Une balade dans les ruelles encore pavées de Chorges mène à l'église Saint Victor (classée Monument Historique en 1862, construite au XII<sup>e</sup> siècle par les moines de St Victor de Marseille. Caractère particulier : la forme rectangulaire de la nef et le chœur à cinq pans. De style composite, elle a su garder des traces de style roman mais elle possède également des éléments architecturaux de style gothique flamboyant).

A côté de ce riche patrimoine, Chorges a également la chance d'être situé tout près du lac de Serre Ponçon et aux portes du Parc National des Écrins.

Source : mairie de Chorges et <http://www.provenceweb.fr/>

Crédit photo : CPSP



## Fontaine (B)

Très belle fontaine en pierre permettant de se rafraîchir en plein centre de Chorges.

Crédit photo : CDRP05



### ~~~~ Chapelle du Fein (C)

Cette ravissante chapelle se trouve sur votre route en plein cœur du hameau, ne manquez pas son petit clocher.

Crédit photo : CDTE05

---



### Fontaine (D)

Une jolie petite fontaine vous permettra de remplir vos gourdes et abreuver vos chevaux.

Crédit photo : CDTE05

---



### ~~~~ Chapelle des Olliviers (E)

Ne manquez pas cette jolie petite chapelle dont le champ tout autour est fleuri au printemps !

Crédit photo : CDTE05