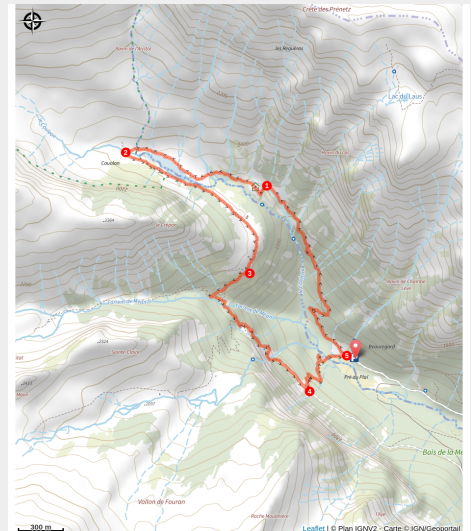


Le vallon du Couleau

CC du Guillestrois et du Queyras - Saint-Clément-sur-Durance



Vallon du Couleau (Kinaphoto - Parc national des Ecrins)

Un agréable circuit dans le vallon préservé du Couleau, qui dévoile au randonneur curieux ses paysages variés.

De torrents en cascades, de pinède en alpage, cette petite randonnée est une véritable perle pour les marcheurs à la recherche de calme et de sérénité.

Infos pratiques

Pratique : Pédestre

Durée : 3 h

Longueur : 6.7 km

Dénivelé positif : 504 m

Difficulté : Facile

Type : Boucle

Thèmes : Géologie, Pastoralisme

Accessibilité : Famille

Itinéraire

Départ : Pré du Plaï, Saint-Clément-sur-Durance

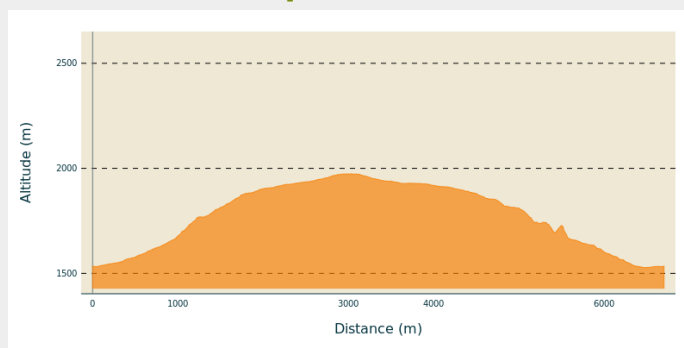
Arrivée : Pré du Plaï, Saint-Clément-sur-Durance

Balisage : — PR

Communes : 1. Saint-Clément-sur-Durance

2. Châteauroux-les-Alpes

Profil altimétrique

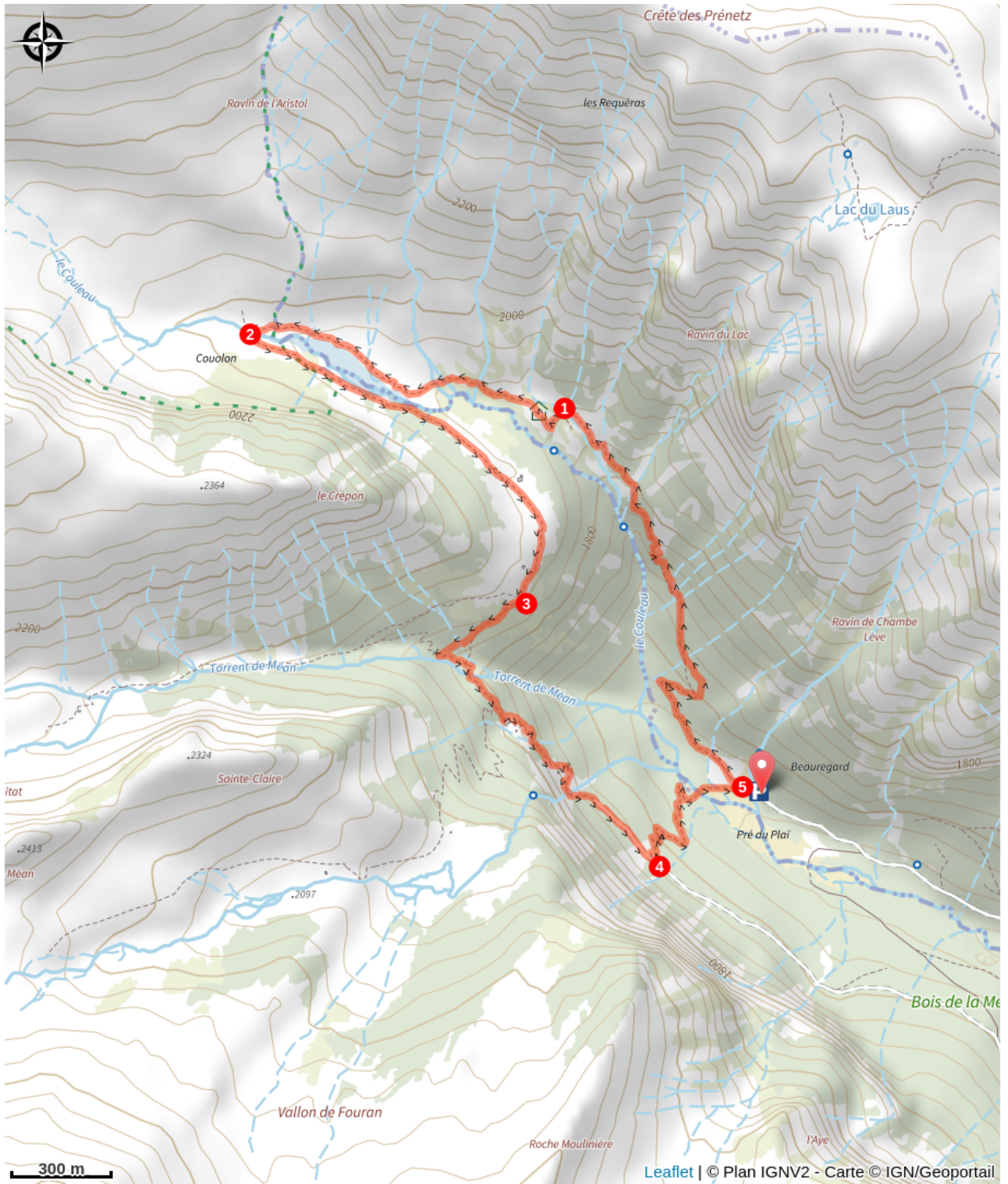


Altitude min 1527 m Altitude max 1974 m

Prendre tout droit la piste qui se rétrécit ensuite en sentier et monte plus nettement après quelques passages de ruisseaux.

1. Suivre les cairns pour franchir le torrent et rejoindre la cabane de St Clément. De là, traverser la clairière vers la gauche un peu au-dessus de la cabane pour récupérer le sentier bien marqué qui continue le long du Couleau jusqu'à la passerelle.
2. Traverser le torrent puis redescendre en rive droite en suivant le sentier qui passe ensuite sous la cabane de Pré Charnier.
3. Continuer à descendre sur le sentier principal en laissant sur la droite les directions des cabanes de Méan puis Fouran. Peu après l'ancienne ardoisière et le passage du torrent, le chemin s'élargit en piste. La suivre sur 200 m environ.
4. Au cairn, prendre le sentier qui descend à gauche et traverser le torrent du Couleau par la passerelle. Suivre le sentier qui remonte en face pour rejoindre la piste de départ près du parking.
5. Prendre à droite pour regagner le point de départ.

Sur votre chemin...



Toutes les infos pratiques



En coeur de parc

Le Parc national est un territoire naturel, ouvert à tous, mais soumis à une **réglementation** qu'il est nécessaire de connaître pour préparer son séjour.



i Les chiens de protection des troupeaux

En alpage, les chiens de protection sont là pour protéger les troupeaux des prédateurs (loups, etc.).

Lorsque je randonne, j'adapte mon comportement en contournant le troupeau et en marquant une pause pour que le chien m'identifie.

En savoir plus sur les gestes à adopter avec le dossier [Chiens de protection : un contexte et des gestes à adopter](#).

En cas de problème, racontez votre rencontre en répondant à cette [enquête](#).



! Recommandations

La piste d'accès au parking depuis le village de Saint-Clément (5 km) a des revers d'eau assez creusés, rouler doucement. Vous pourrez y admirer une colonne coiffée à mi-chemin.

Plusieurs clôtures sur le sentier ferment l'enclos des vaches qui pâturent sur la partie basse de l'itinéraire, bien les refermer derrière soi.

Comment venir ?

Accès routier

Depuis la RN 94 (vers Briançon), prendre à gauche à la sortie de Saint Clément, direction Réotier. Suivre Les Clots à gauche et monter dans le village. Environ 1 km après l'avoir traversé, prendre la piste qui part à gauche (un peu avant le hameau des Clots). La suivre jusqu'au bout (25 min environ).

Parking conseillé

Pré du Plaï (au bout de la piste)

Accessibilité

 Famille

Lieux de renseignement

Maison du Parc de l'Embrunais

Place de l'Église, 05380 Châteauroux-les-Alpes

embrunais@ecrins-parcnational.fr

Tel : 04 92 43 23 31

<http://www.ecrins-parcnational.fr/>



Source



Parc national des Ecrins

<https://www.ecrins-parcnational.fr>