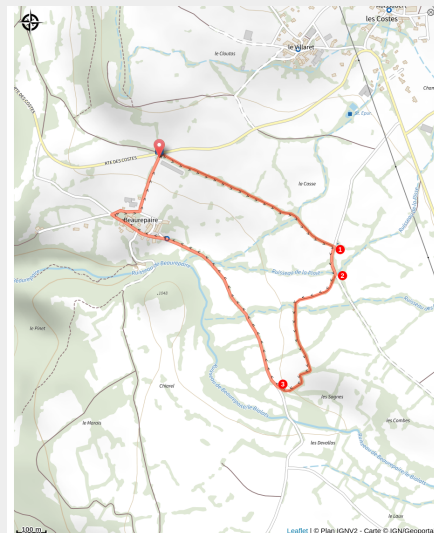


# Sentier de découverte du bocage

Champsaur-Valgaudemar - Aubessagne



Le bocage du Champsaur vu du Puy de Manse (Michel Francou- PNE)



*Cette boucle chemine entre les haies du bocage du Champsaur. Des panneaux d'informations sur les pratiques agricoles, les espèces animales et végétales des lieux jalonnent le parcours.*

Par une chaude journée d'été, se promener sous le couvert des haies de frênes au son du clapotis d'un petit canal, tout en harmonie avec le chant des oiseaux, est un vrai moment de quiétude. Au détour d'un coude du sentier on peut surprendre un chevreuil ou un renard. C'est la découverte d'un autre aspect du massif des Ecrins, bien loin de la haute montagne, mais qui ne manque pas de charme.

## Infos pratiques

Pratique : Pédestre

Durée : 1 h 30

Longueur : 2.7 km

Dénivelé positif : 41 m

Difficulté : Très facile

Type : Boucle

Thèmes : Faune, Flore et forêt, Patrimoine et histoire

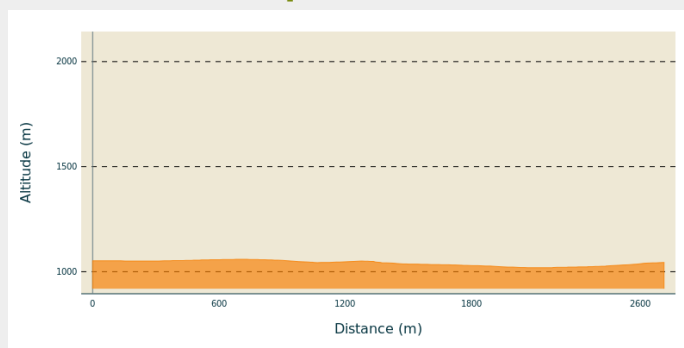
# Itinéraire

**Départ** : Beaurepaire

**Balisage** : — PR

**Communes** : 1. Aubessagne

## Profil altimétrique

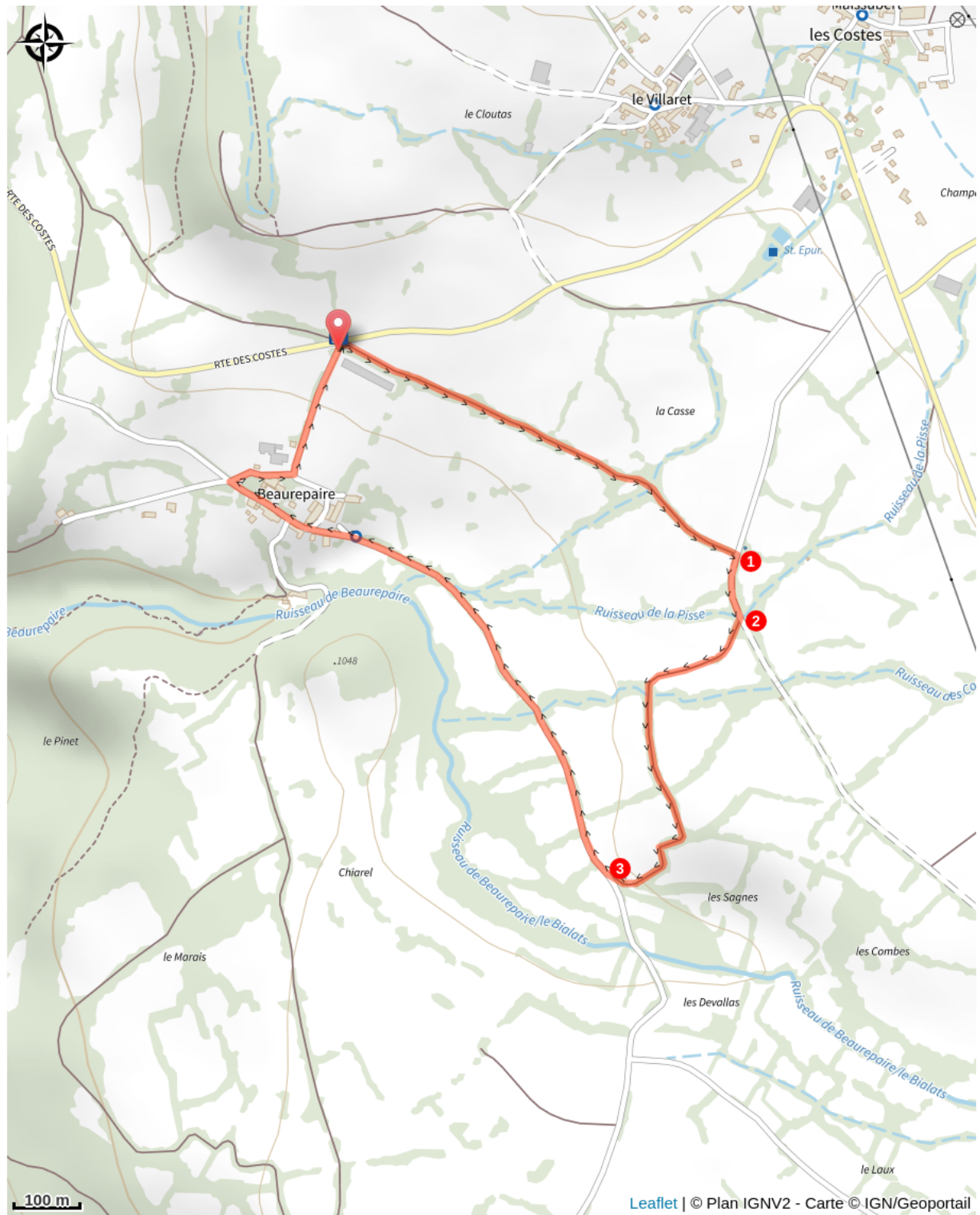


Altitude min 1019 m Altitude max 1059 m

Depuis le petit parking situé au niveau d'une grosse bergerie et des panneaux présentant l'itinéraire (au niveau d'un arrêt de bus), suivre le merle qui balise le circuit. Le cheminement est très facile, une piste bordée de haies mène jusqu'à l'ancienne route des Costes, devenue une piste.

1. Tourner à droite pour la suivre sur environ 200m.
2. Le merle propose alors de tourner encore à droite pour descendre vers la route de St Eusèbe. Il faut franchir à gué un petit ruisseau (rien de difficile).
3. Une fois sur la route goudronnée, prendre de nouveau à droite vers le hameau de Beaurepaire, qui mérite bien son nom. Traverser le hameau, puis emprunter, toujours sur la droite, la montée à la sortie de celui ci. Une petite route montante ramène au parking de départ.

# Sur votre chemin...



# Toutes les infos pratiques

## **Recommandations**

Randonnée très facile, idéale pour la famille.

## **Comment venir ?**

### Accès routier

Depuis N85 tourner au niveau de Chauffayer sur la D23 en direction de La Motte en Champsaur, les Costes et Molines. Faire 2 km sur la D23 pour s'arrêter au niveau des panneaux d'infos du sentier.

### Parking conseillé

Parking situé sur la D23 au niveau d'une grosse bergerie, à un croisement avec le hameau de Beaurepaire à 1053m d'altitude.

## **Lieux de renseignement**

### **Maison du Tourisme du Champsaur & Valgaudemar**

Les Barraques, 05500 La Fare en Champsaur

Tel : 04 92 49 09 35

<http://www.champsaur-valgaudemar.com/>



## **Source**



Parc national des Ecrins

<https://www.ecrins-parcnational.fr>