Les lacs de Pétarel par les Portes

Aire d'Adhésion du Parc National des Écrins - La Chapelle-en-Valgaudémar

Lacs de Pétarel (Dominique Vincent - Parc national des Ecrins)

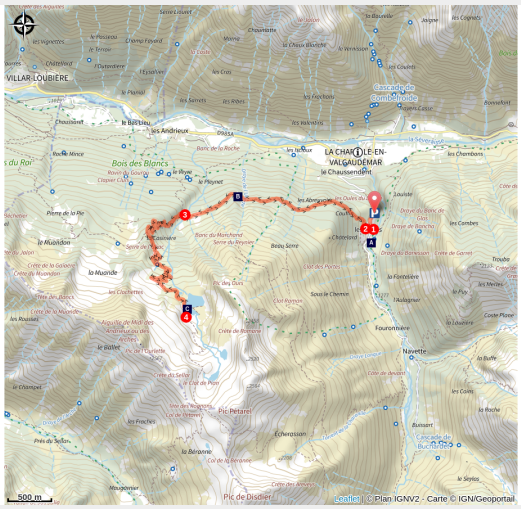

Cette ascension passe d'une ambiance forestière, intime et fraîche à un paysage ouvert, exposé à la chaleur du soleil.

"*Marchant progressivement dans la forêt, une ombre passe rapidement à quelques mètres de moi. M'immobilisant, j'observe cet inconnu qui me regarde avec étonnement et qui semble dire : "mais quel est donc cette créature qui n'est pas chamois ?".*"

Infos pratiques

Pratique : Pédestre

Durée : 5 h 30

Longueur : 12.0 km

Dénivelé positif : 953 m

Difficulté : Difficile

Type : Aller-retour

Thèmes : Eau, Faune, Point de vue

Itinéraire

Départ : Les Portes, La-Chapelle-en-Valgaudemar
Arrivée : Les Portes, La-Chapelle-en-Valgaudemar
Communes : 1. La Chapelle-en-Valgaudémar

Profil altimétrique

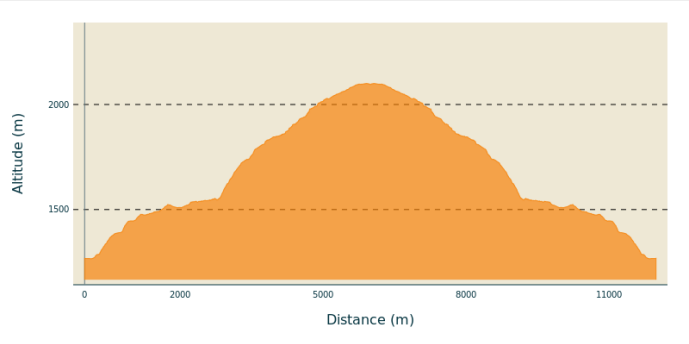

Altitude min 1266 m Altitude max 2100 m

Du parking, remonter la route jusqu'au hameau des Portes.

1. Dans le hameau des Portes, prendre sur la droite le sentier fléché "Lacs de Pétarel". Suivre ce sentier qui grimpe.
2. Peu après, à un croisement, prendre à gauche en suivant bien la flèche indiquée sur le panneau. Après avoir traversé une clairière, traverser un éboulis puis rejoindre et traverser le torrent de Pétarel, cheminer dans la forêt.
3. Le sentier rencontre celui du hameau des Andrieux. Suivre la direction "Lacs de Pétarel" indiquée sur le panneau. Continuer dans la forêt jusqu'à rencontrer un versant à la végétation rase, le remonter progressivement à travers les lacets. Le sentier retraverse le torrent. Marcher prudemment dans les derniers passages rocheux. Un gros cairn signale l’arrivée aux lacs.
4. Revenir par ce même itinéraire.

Sur votre chemin…

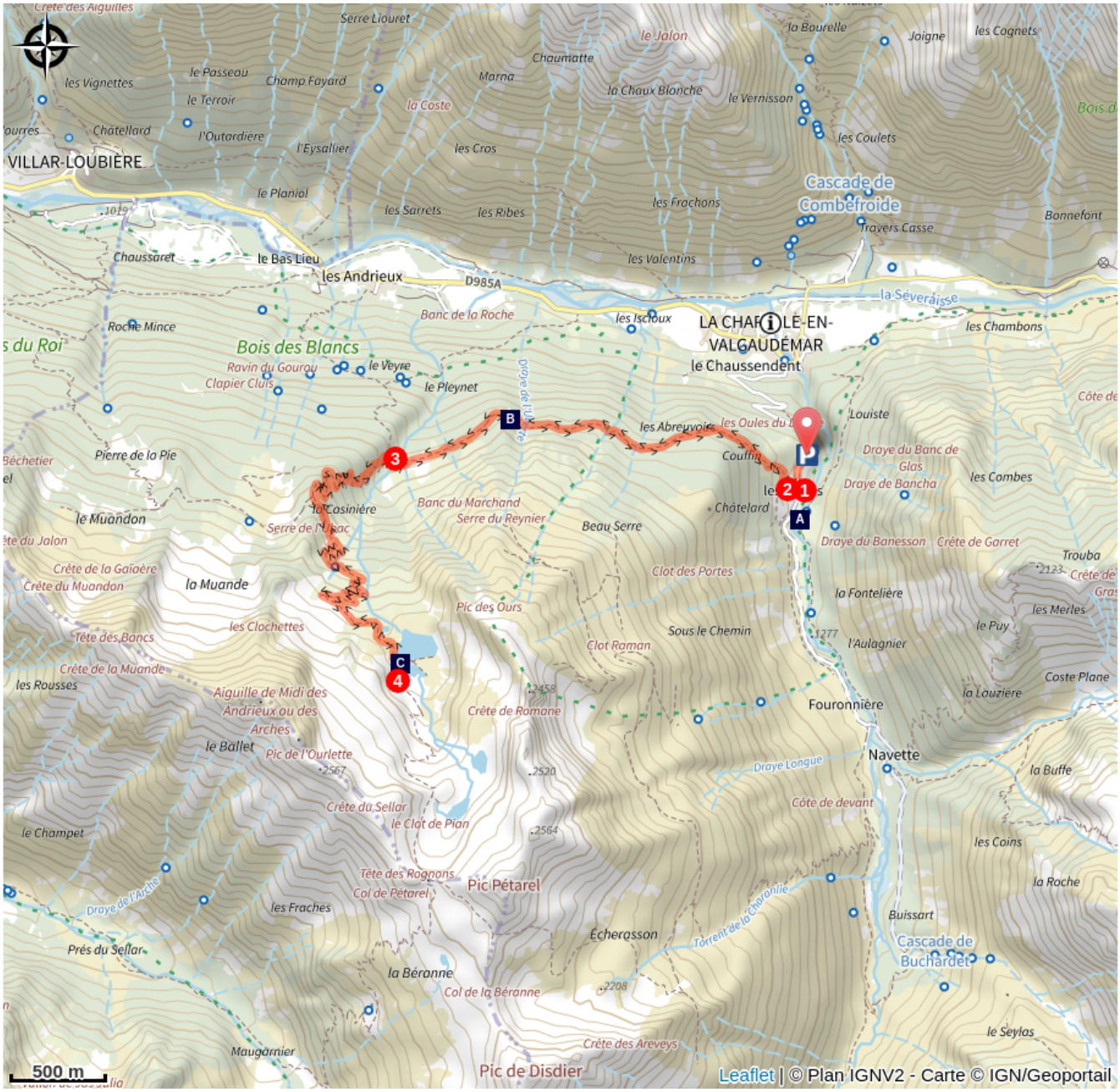

Les Oulles du Diable (A)

Point de vue (B)

Lacs de Pétarel (C)

Toutes les infos pratiques

En coeur de parc

Le Parc national est un territoire naturel, ouvert à tous, mais soumis à une **réglementation** qu'il est nécessaire de connaître pour préparer son séjour.

Les chiens de protection des troupeaux

En alpage, les chiens de protection sont là pour protéger les troupeaux des prédateurs (loups, etc.).

Lorsque je randonne, j'adapte mon comportement en contournant le troupeau et en marquant une pause pour que le chien m'identifie.

En savoir plus sur les gestes à adopter avec le dossier Chiens de protection : un contexte et des gestes à adopter.
En cas de problème, racontez votre rencontre en répondant à cette enquête.

Recommandations

Le passage du torrent peut s'avérer périlleux lorsque le débit est important (nécessité de traverser à gué).

Rappel : seul le bivouac est autorisé (de 19 h à 9 h à plus d’1 heure de marche des accès routiers et des limites) et les déchets sont à redescendre afin de conserver le site.

Comment venir ?

Accès routier

A 21 km de St Firmin par la D58, la D985a jusqu'à La-Chapelle-en-Valgaudemar et tourner à droite, sur une route étroite jsuqu'au hameau des Portes.

Parking conseillé

Hameau des Portes

Lieux de renseignement

Maison du Parc du Valgaudemar
Ancien Asile Saint-Paul, 05800 La Chapelle-en-Valgaudemar

valgaudemar@ecrins-parcnational.fr
Tel : 04 92 55 25 19
http://www.ecrins-parcnational.fr/

Source

Parc national des Ecrins

https://www.ecrins-parcnational.fr

Sur votre chemin…

Les Oulles du Diable (A)

Sous le tablier en pierre d’un pont gallo-romain : les Oulles du Diable (« Les Oulles » en latin signifient « les marmites »). Ces gorges impressionnantes ont été creusées patiemment par la puissance des eaux du torrent de Navette. Cette oeuvre millénaire se situe au hameau des Portes, à quelques lacets de La Chapelle-en-Valgaudemar. Ambiance assurée…
Source : www.champsaur-valgaudemar.com

Crédit photo : CDRP05

Point de vue (B)

Très beau point de vue sur l'Olan et sur le village de la Chapelle en Valgaudemar que le sentier surplombe.

Crédit photo : CDRP05

Lacs de Pétarel (C)

Lacs magnifiques à 2100 m d'altitude. Le panorama est grandiose sur les sommets du Valgaudemar, en particulier sur le massif du mont Olan.

Crédit photo : CDRP05