


Le petit tour de Laragne à VTT (N°1)

CC du Sisteronais-Buëch - Laragne-Montéglin



Direction les rives du Buëch ! (CCSB)



Ce circuit vous fera découvrir le village de Laragne en passant par les rives du Buëch, les champs, les vergers et les bois. Ce parcours de niveau facile, essentiellement sur route et sur piste, conviendra à tous les publics.

Suivre le balisage VTT N°1 vert

Infos pratiques

Pratique : VTT

Durée : 1 h

Longueur : 13.1 km

Dénivelé positif : 130 m

Difficulté : Très facile

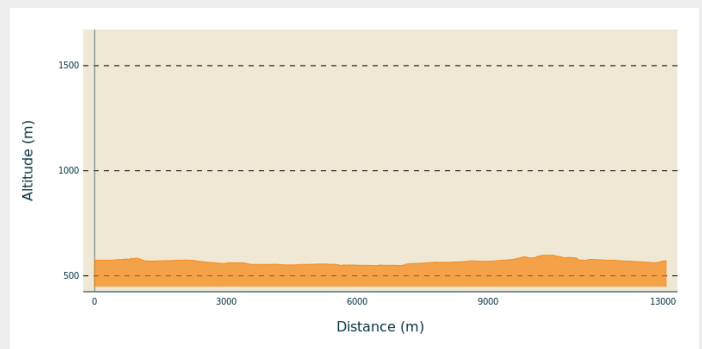
Type : Boucle

Thèmes : Flore et forêt, Savoir faire

Itinéraire

Départ : Office de tourisme, Laragne
Arrivée : Office de tourisme, Laragne
Balisage : 🚲 Vélo
Communes : 1. Laragne-Montéglin

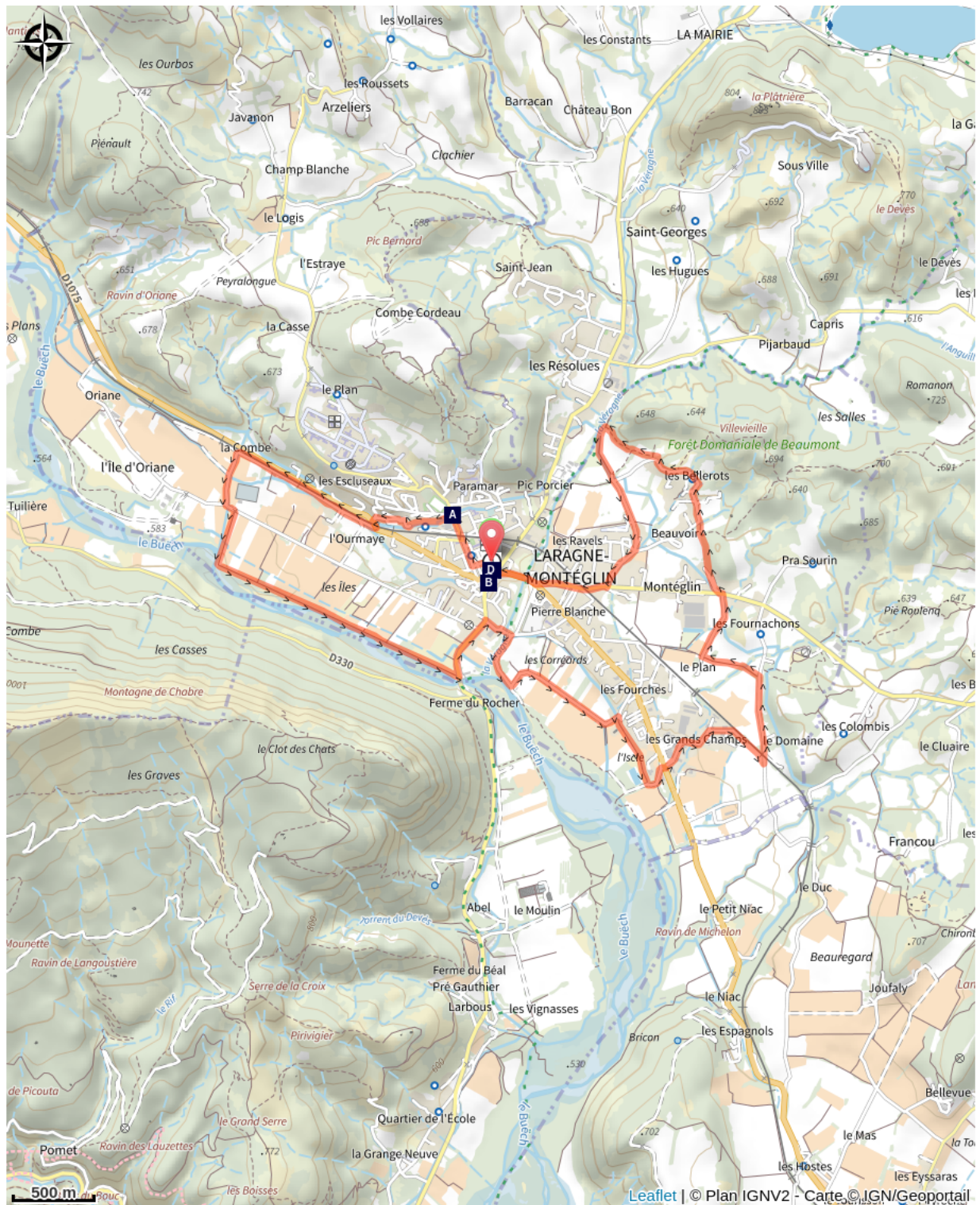
Profil altimétrique



Altitude min 548 m Altitude max 599 m

Depuis l'office de Tourisme, l'itinéraire serpente dans les rues de Laragne puis longe la départementale pour rejoindre les bords du Buëch par une piste. Après un agréable sentier au bord de l'eau, le circuit continue sur la route, à travers les vergers, et sillonne à travers la ville. Il rejoint quelques courtes sections de pistes et sentiers à travers les champs et en lisière de forêt jusqu'au point de départ.

Sur votre chemin...



Espace de jeux "Les Floralties" (A)
Jardin des Figuiers (C)

Larnage (B)
Fontaine (D)

Toutes les infos pratiques

Recommandations

Vélo préconisé : VTT et Ebike

Comment venir ?

Transports

Limitons les déplacements en voiture, pensons aux transports en commun et au covoiturage: <https://zou.maregionsud.fr>

Accès routier

Depuis Sisteron (18 km), suivre la D 4075 puis la D 1075 au nord jusqu'à Laragne-Montéglin.

Parking conseillé

Parking de la place des Aires, Laragne-Montéglin

Lieux de renseignement

Office de Tourisme Sisteron Buëch - bureau de Laragne

Place des Aires, N° 05300 Laragne-Montéglin

laragne@sisteron-buech.fr

Tel : 04 92 65 09 38

<http://www.sisteron-buech.fr>



Sur votre chemin...



Espace de jeux "Les Floralies" (A)

Aire de pique-nique ombragée et espace de jeux à disposition sur l'Avenue des Sports.

Crédit photo : CDRP05



Laragne (B)

Cette petite commune dynamique est située dans le périmètre du Parc Régional des Baronnies provençales. L'arboriculture est très importante à Laragne, commune entourée de vergers.

La montagne de Chabre qui surplombe Laragne est connu internationalement pour la pratique du vol libre.

Crédit photo : CDRP05



Jardin des Figuiers (C)

Lieu idéal pour faire une petite pause agréable en plein centre de Laragne. Le jardin des figuiers comporte plusieurs bancs et une fontaine.

Crédit photo : CDRP05



Fontaine (D)

Point d'eau potable dans le jardin des figuiers.

Crédit photo : CDRP05