


Le château d'Arzeliers à VTT (N°3)

CC du Sisteronais-Buëch - Garde-Colombe



Ruines du château d'Arzeliers



Ce parcours vous permet de découvrir le château d'Arzeliers et le vieil Eyguians, deux importants sites historiques de la région, en passant par de magnifiques espaces naturels. La balade très variée contient des portions sur routes, pistes et sentiers.

Suivre le balisage VTT N°3 rouge

Infos pratiques

Pratique : VTT

Durée : 2 h

Longueur : 14.4 km

Dénivelé positif : 561 m

Difficulté : Moyen

Type : Boucle

Thèmes : Flore et forêt,
Patrimoine et histoire

Itinéraire

Départ : Place du village, Eyguians

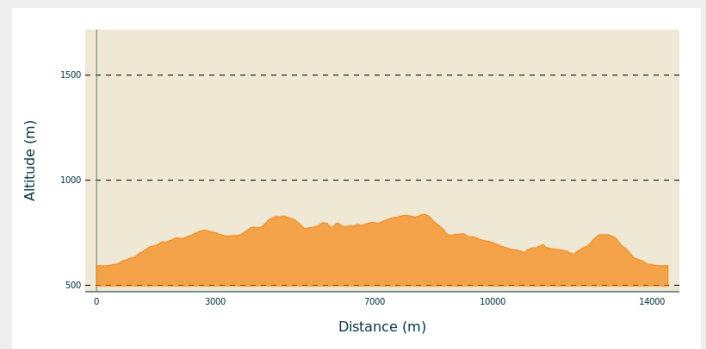
Arrivée : Place du village, Eyguians

Balisage :  Vélo

Communes : 1. Garde-Colombe

2. Larnage-Montéglin

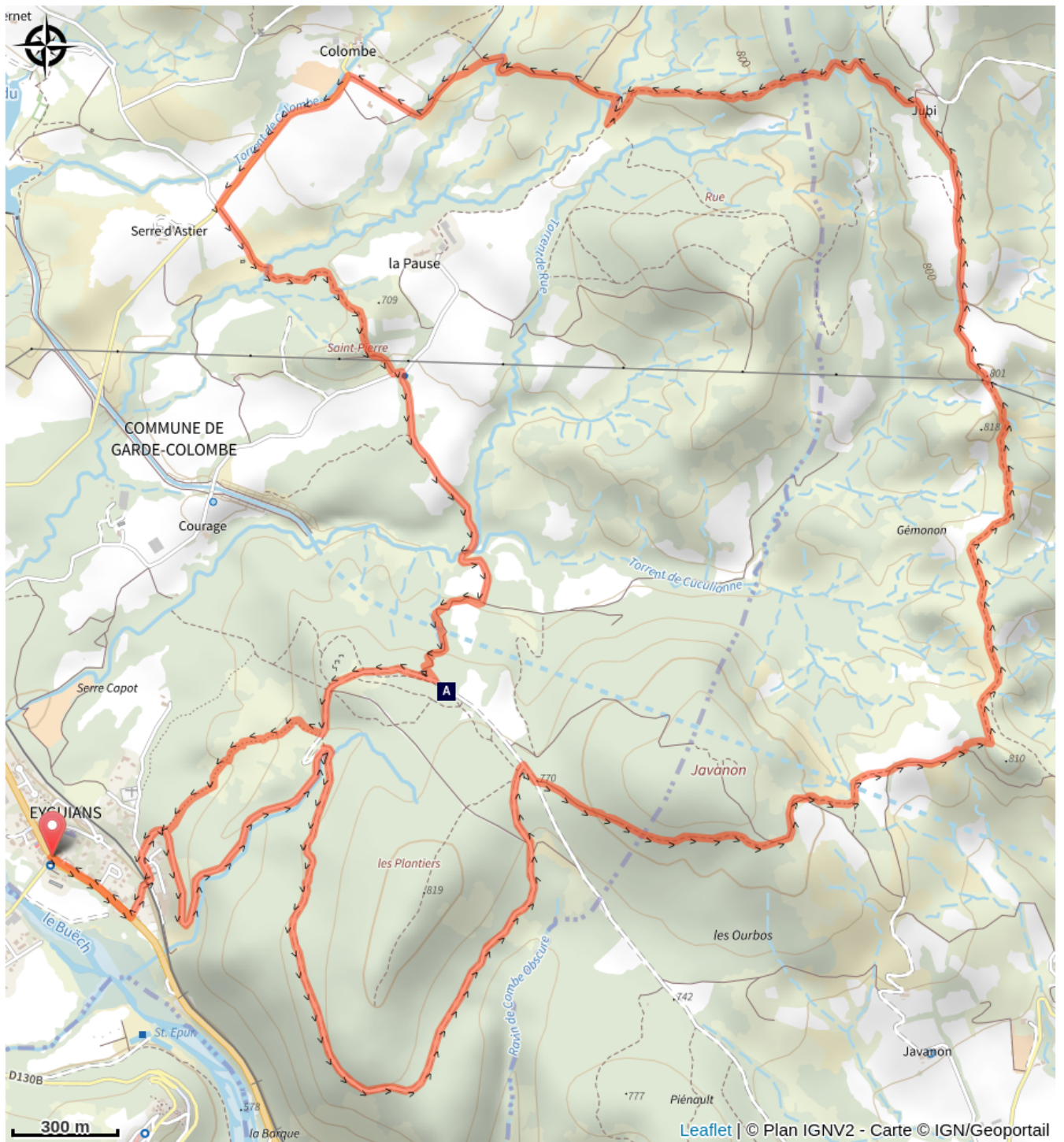
Profil altimétrique



Altitude min 593 m Altitude max 838 m

Le circuit commence en montant sur les hauteurs boisés d'Eyguians. Ensuite il emprunte une piste, puis un sentier menant jusqu'au château d'Arzeliers, avant de repartir dans les marnes et la forêt située entre le château et le vieil Eyguians. Une fois l'ancien village d'Eyguians atteint il n'y a plus qu'à redescendre au point de départ en passant par les sentiers situés dans les marnes.

Sur votre chemin...



Parcours sportif (A)

Toutes les infos pratiques

Recommandations

Vélo préconisé : VTT et Ebike

Comment venir ?

Transports

Limitons les déplacements, pensons aux transports en commun et au covoiturage : <https://zou.maregionsud.fr>

Accès routier

De Laragne (6 km), emprunter la D 1075 ;

Parking conseillé

Parking, Eyguians

Lieux de renseignement

Office de Tourisme Sisteron Buëch - bureau de Laragne

Place des Aires, None 05300 Laragne-Montéglin

laragne@sisteron-buech.fr

Tel : 04 92 65 09 38

<http://www.sisteron-buech.fr>



Office de Tourisme Sisteron Buëch - bureau d'Orpierre

Place du village, None 05700 Orpierre

orpierre@sisteron-buech.fr

Tel : 04 92 66 30 45

<http://www.sisteron-buech.fr>



Sur votre chemin...



Parcours sportif (A)

A l'est d'Eyguians se trouve un parcours sportif et un parcours de santé avec plusieurs obstacles en forêt.

Crédit photo : CDRP05