
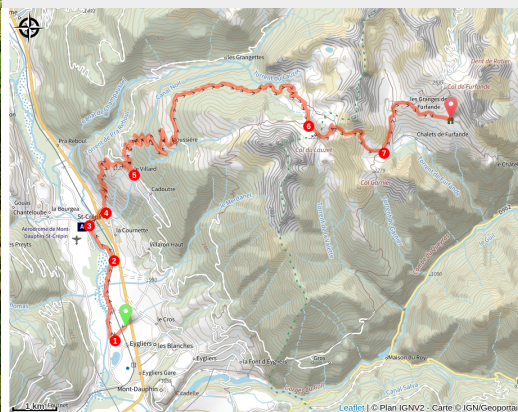


D'Eygliers à Furfande

CC du Guillestrois et du Queyras - Eygliers



lac du Lauzet (Les Sabots de Vénus)



Une longue ascension permettant des découvertes variées : la Durance, les thurifères, le lac du Lauzet et les granges de Furfande.

Rien de tel que de longer la Durance pour s'échauffer avant de grimper le sentier escarpé des étonnants thurifères, qui débouche sur les maisons de pierres des Guions. Peu après se trouve le dernier village puis le bois vous engloutit jusqu'au lac du Lauzet. Alors, l'alpage démarre : on franchit le col Saint Antoine puis on accède aux granges et au refuge de Furfande.

Infos pratiques

Pratique : Équestre

Durée : 8 h

Longueur : 24.9 km

Dénivelé positif : 1875 m

Difficulté : Difficile

Thèmes : Eau, Flore et forêt, Pastoralisme

Accessibilité : Rando avec âne

Itinéraire

Départ : Eygliers

Arrivée : Refuge de Furfande

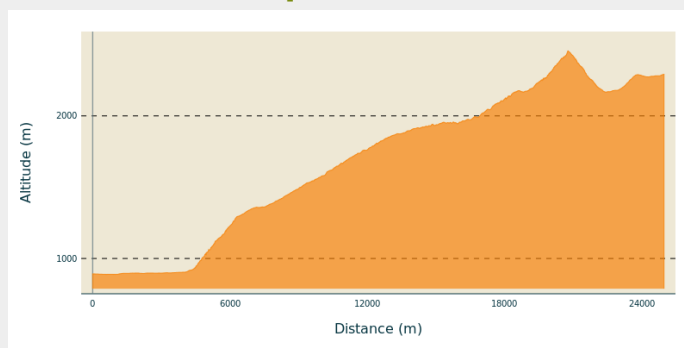
Balisage : — Équestre

Communes : 1. Eygliers

2. Saint-Crépin

3. Arvieux

Profil altimétrique



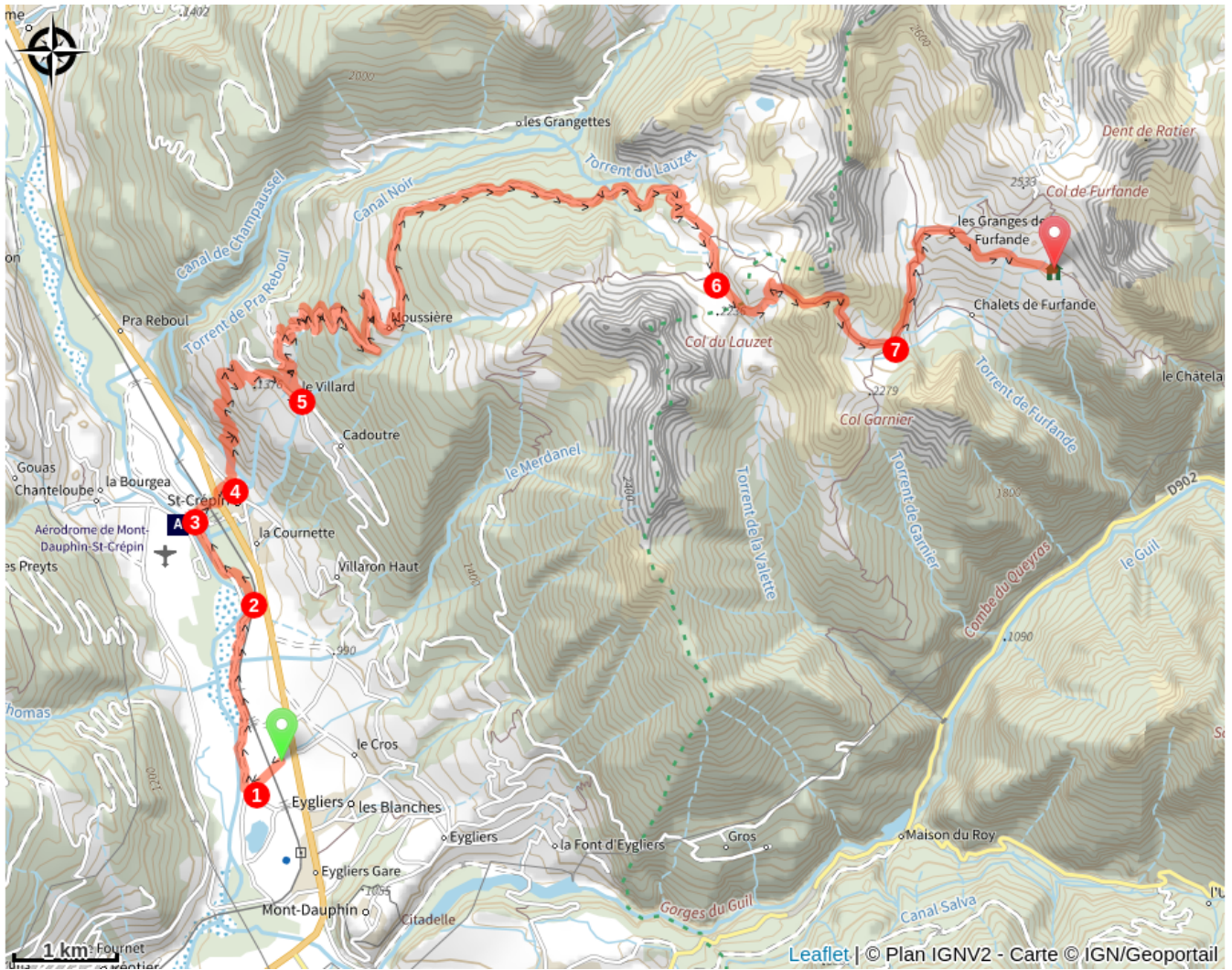
Altitude min 888 m Altitude max 2456 m

1. Du gîte équestre « Chez Fado » ou du bout du Chemin des Iscles, rejoindre le bord de la Durance et continuer entre la Durance et la voie ferrée sur la piste principale (balisage équestre).
2. Quitter la piste pour descendre sur un sentier en sous-bois qui rejoint la base de loisirs de St Crépin et le pont de Chanteloube.
3. Au pont de Chanteloube, bifurquer à droite vers la gare. Traverser la voie ferrée et passer le rond-point aménagé pour rejoindre St Crépin
4. Au bout, tourner à gauche puis à droite pour monter par le sentier de découverte des Thurifères , PR, jusqu'aux Les Guions (beau hameau de pierres avec point de vue et fontaine couverte) puis au Villard.
5. Au Villard, juste avant l'église, prendre la piste qui monte à Moussière (charmantes maisons de pierres) puis au lac du Lauzet (2192m) par le Bois Noir.
6. Au dessus du lac, monter par un sentier d'alpage (GR 541 Variante) jusqu'à franchir le Col Saint Antoine et redescendre jusqu'aux Chatanes.
7. Aux Chatanes, bifurquer à gauche sur le GR 541 jusqu'aux Granges de Furfande8/ Au Viaret, bifurquer à droite vers le Refuge de Furfande.

• Etape :

Refuge de Furfande : <https://www.refugedefurfande.com/>

Sur votre chemin...



Site géologique (A)

Toutes les infos pratiques

Recommandations

Parc Naturel Régional du Queyras : respecter le règlement.

Certains sites sont sensibles : rester sur les sentiers.

Zone de pâturage : respecter les indications concernant les chiens de troupeaux.
Respecter les précautions spécifiques liées au milieu montagnard (météo, chutes de pierres...)

Cavalier bon marcheur, cheval solide et entraîné.

Etant donné les dénivelés, la vitesse est estimée généralement à 3 km/h

Pour randonner dans le Queyras avec un professionnel du tourisme équestre, contacter Amandine Emery aux Sabots de Vénus ou Vincent Rasse à l'école d'équitation du Lac.

Accessibilité



Rando avec âne

Sur votre chemin...



Site géologique (A)

Découvrez ce site d'interprétation géologique de Barrachin, situé dans le Geoparc des Alpes Cottiennes. Les roches sédimentaires de l'escarpement de Barachin ont enregistré les paléo-environnements (paysage, climat...) du territoire Briançonnais entre 240 et 220 millions d'années.

Un panneau d'information explique les principaux épisodes de l'histoire alpine de ces roches.

Crédit photo : CDRP05