
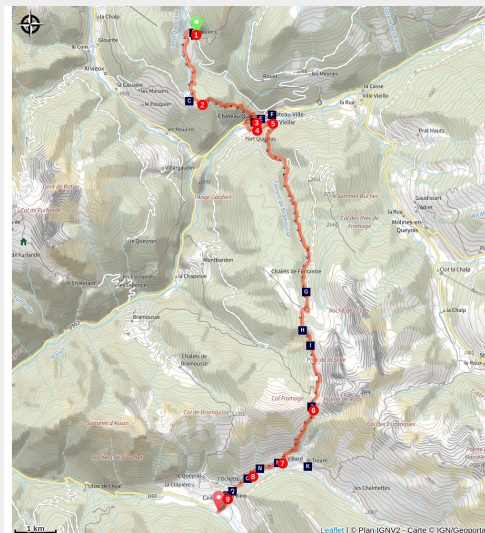


De Souliers à Ceillac

CC du Guillestrois et du Queyras - Château-Ville-Vieille



(CDTE05-Muriel Garneri)



Si cette dernière journée est la plus éprouvante en terme de dénivelés (descente du lac de Roue, franchissement du Col Fromage), elle est aussi la plus spectaculaire du point de vue des paysages et vous laissera un souvenir inoubliable !

L'enchantement procuré par le lac de Roue se poursuit avec la vue depuis le belvédère et le passage au pied de Fort Queyras. Franchir le Col Fromage, emblématique du Queyras, sera l'apothéose de votre séjour dans un décor délirant de forêts, de pâturages, de pierres et de sommets.

A Ceillac, les églises apporteront la note culturelle du jour. Ne quittez pas le Queyras sans vous ravitailler en fromage du pays !

Infos pratiques

Pratique : Équestre

Durée : 7 h

Longueur : 20.4 km

Dénivelé positif : 1107 m

Difficulté : Difficile

Thèmes : Pastoralisme, Patrimoine et histoire, Point de vue

Accessibilité : Rando avec âne

Itinéraire

Départ : Souliers

Arrivée : Ceillac

Balisage : — Équestre

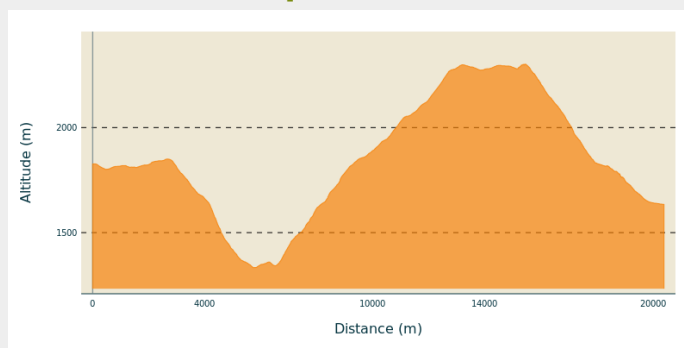
Communes : 1. Château-Ville-Vieille

2. Arvieux

3. Molines-en-Queyras

4. Ceillac

Profil altimétrique



Altitude min 1333 m Altitude max 2302 m

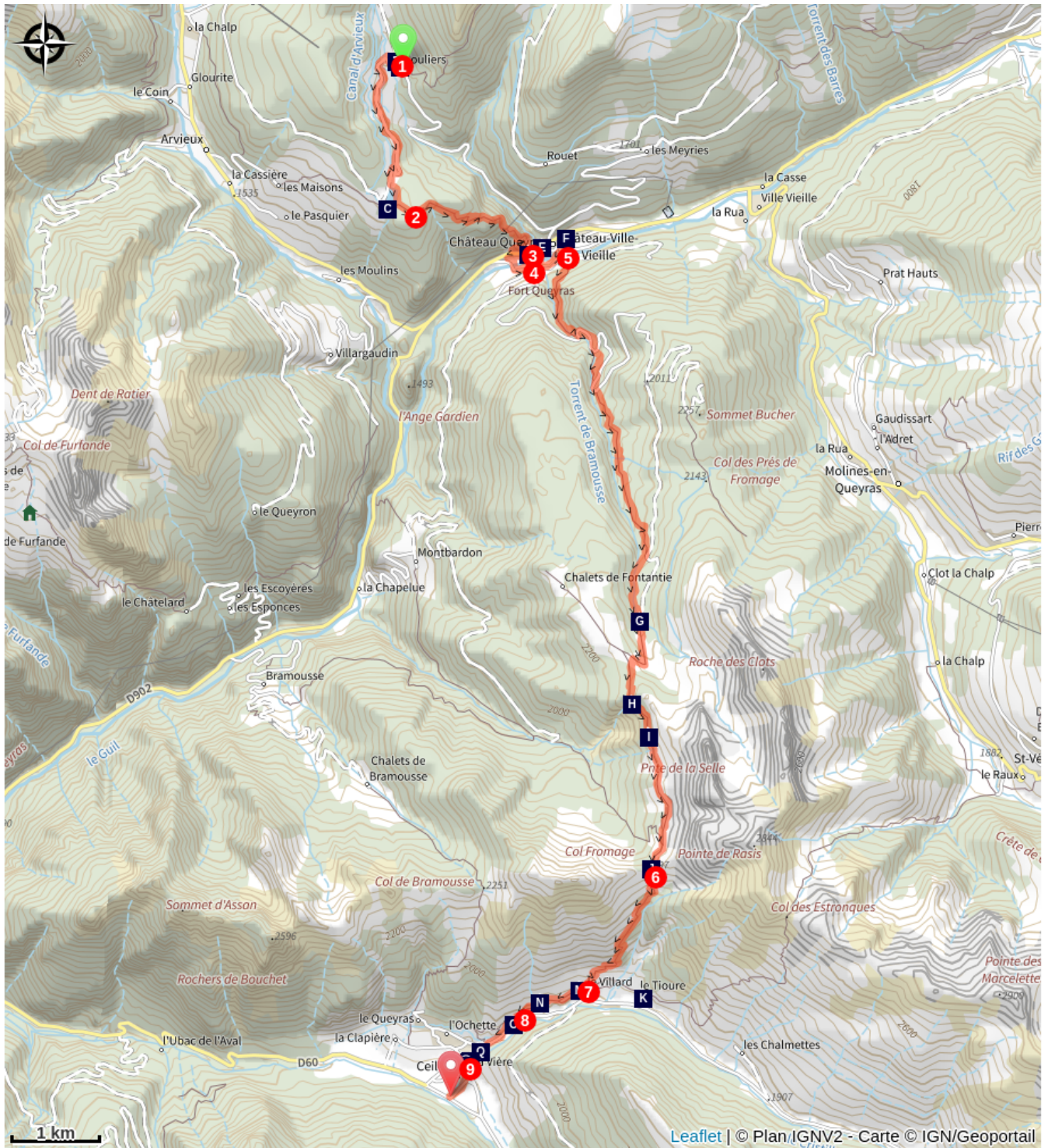
1. A Souliers, on prend la route sous le cimetière en direction du lac de Roue sur un PR. Rapidement, la route devient piste large, confortable et plane. Au lac, profiter du belvédère qui offre une belle vue sur les gorges du Guil, Montbardon, Villargaudin...
2. Descendre par le GR5 en direction de Château Queyras. Attention ! descente raide avec quelques dalles et racines mais plutôt sablonneux. Attention en débouchant sur la D947 : faible visibilité ! (les véhicules sont nombreux en été).
3. Traverser vers l'oratoire et descendre sur la route pour passer devant le cimetière (non balisé).
4. Traverser le Guil et continuer sur la route à gauche sous le Fort (non balisé).
5. Reprendre le GR5 en contournant les escaliers en direction du Col Fromage. Monter le sentier GR5 coupant les lacets de la route jusqu'au Pré Premier, puis continuer dans l'alpage jusqu'à Fontaine Rouge (beau site de pique-nique). Poursuivre sur le sentier GR5 au delà de « Lousselar » près des Pointes de la Selle (sentier légèrement vertigineux au Ravin de Ruine Blanche!). Atteindre le Col Fromage, entre le Vallon de Riou Vert et la Crête de Rasis (attention : juste avant le col, un passage pierreux nécessite de contourner le sentier par le dessus!)
6. Après le Col, redescendre sur le sentier GR5 en direction de Ceillac.
7. Au Villard, prendre la piste GR5-GR58 à droite vers Ceillac.
8. A la Croix, descendre le sentier GR5-GR58 qui mène à la route vers Ceillac.
9. Peu après l'entrée de Ceillac, à la fontaine, prendre à gauche, traverser le Cristillan et continuer sur la route (centre de vacances, école, tennis) jusqu'au parking.

Merci de ne pas traverser le centre de Ceillac avec les chevaux !

> A NOTER : une aire d'accueil a été aménagée par la municipalité pour vous permettre de garer vos vans durant votre séjour et héberger vos chevaux la première nuit. L'aire se situe au niveau du pont du Pasquier, l'accès est gratuit mais les réservations sont obligatoires en mairie : 04 92 45 15 17 - 06 30 73 31 78

[+ d'infos](#)

Sur votre chemin...



Hameau de Souliers (A)
Lac de Roue (C)
Fort-Queyras (E)

Aire de pique-nique Fontaine Rouge
(G)
Point de vue (I)
Point de vue (K)
Le Villard (M)

~~~~ Chapelle (B)  
Monument (D)  
~~~~ Eglise Paroissiale Sainte-Marie-  
Salomé (F)
Ravin de Ruine Blanche (H)

Col Fromage (J)
~~~~ Chapelle Ste Barbe (L)  
Source (N)

# Toutes les infos pratiques

## **Recommandations**

Parc Naturel Régional du Queyras : respecter le règlement.

Certains sites sont sensibles : rester sur les sentiers.

Zone de pâturage : respecter les indications concernant les chiens de troupeaux.  
Respecter les précautions spécifiques liées au milieu montagnard (météo, chutes de pierres...)

Cavalier bon marcheur, cheval solide et entraîné.

Etant donné les dénivelés, la vitesse est estimée généralement à 3 km/h

Pour randonner dans le Queyras avec un professionnel du tourisme équestre, contacter Amandine Emery aux Sabots de Vénus ou Vincent Rasse à l'école d'équitation du Lac.

## **Accessibilité**

---



Rando avec âne

# Sur votre chemin...

---



## Hameau de Souliers (A)

Souliers est un hameau paisible typiquement Queyrassin avec ses vieilles maisons en bois, ses fontaines, sa chapelle et ses champs agricoles.

Crédit photo : CDRP05

---



## Chapelle (B)

Jolie chapelle située à la sortie du hameau de Souliers.

Crédit photo : CDRP05

---



## Lac de Roue (C)

L'incontournable Lac de Roue offre un cadre agréable. Entouré de mélèzes et d'une nature verdoyante, c'est une halte idéale durant sa randonnée sur le GR5.

Crédit photo : CDRP05

---



## Monument (D)

La route militaire du sommet Bucher démarre au pied de Château-Queyras. Cette route a été construite par les troupes du Général Baron Berge (le même qui construisit la route du Col d'Izoard) et a été achevée en 1892. Un monument se situe au bord de la D 947.

Crédit photo : CDRP05



## Fort-Queyras (E)

Bâti à 1400 mètres d'altitude sur le verrou glaciaire dominant les gorges du Guil, Fort-Queyras impose sa silhouette caractéristique dans le paysage queyrassin.

En raison de la position stratégique de ce verrou, il est probable qu'il ait été aménagé dès l'époque romaine.

Dès 1265, la présence d'un château médiéval construit par les comtes d'Albon défendait le Queyras contre les bandes de pillards. Au XVIème siècle, les guerres de religion ainsi qu'en 1695, l'assaut des troupes savoyardes concourront aux nombreuses modifications du Fort.

Outre son rôle défensif, Fort Queyras servait de prison aux bandits ainsi qu'aux femmes accusées de sorcellerie.

Dès la fin du XVIIème siècle, Vauban transformera le Fort pour lui donner quasiment sa forme actuelle. Il doublera l'étendue du château initial et enfermera le Fort dans une vaste enceinte.

Les batteries casematées seront ajoutées fin XVIIIème.

Fort-Queyras restera propriété de l'armée jusqu'à la fin des années 60 après avoir été désarmé pendant la période allant de 1940 à 1944.

Aujourd'hui, il est possible de le visiter tous les étés de juin à septembre. On y accède par le pont-levis et il est toujours possible d'admirer le donjon médiéval et de visiter la crypte où est abrité un espace consacré à la géologie du Queyras.

Source : <https://www.queyras-montagne.com>

Crédit photo : CDRP05



## ----- Eglise Paroissiale Sainte-Marie-Salomé (F)

La 1ère église paroissiale du village a été construite à l'ouest du fort, à l'emplacement de l'actuelle chapelle du cimetière ; jugée trop éloignée des habitations, elle fut reconstruite en 1635 au lieu-dit le collet (ou Coulet) où se trouvait alors le village ; suite à l'attaque de 1692, elle a été déplacée comme l'ensemble du bourg sur l'ordre de Vauban ; démolie en 1696, elle fut reconstruite à son emplacement actuel ; elle figure déjà sur le projet de Vauban de 1700, mais on ignore si elle avait alors été réalisée ; dans l'édifice une inscription commémorative récente donne 1722 comme date de construction ; le cadran solaire porte la date 1841 ; d'importantes restaurations ont eu lieu en 1938 ; le décor peint de la nef date de cette campagne de restauration.

Source : [http://www.actuacity.com/eglise-paroissiale-sainte-marie-salome\\_m5479/](http://www.actuacity.com/eglise-paroissiale-sainte-marie-salome_m5479/)

Crédit photo : CDRP05



## Aire de pique-nique Fontaine Rouge (G)

Cette très paisible aire de pique-nique aménagée détient une source captée. Elle fut construite par les chasseurs en 2007.

Crédit photo : Lucie



## Ravin de Ruine Blanche (H)


Le ravin de Ruine Blanche est une formation de gypse qui s'est déposé dans les lagunes de l'océan Alpin.

L'océan alpin était une mer chaude et peu profonde où vivaient des coraux (fossiles du massif de Rochebrune à Arvieux). Dans les hauts fonds nageaient des ammonites (fossiles de la carrière de marbre rose de Guillestre). Dans les lagunes se déposaient du gypse (formation de la Ruine Blanche au dessus du hameau de Montbardon à Château-Ville-Vieille) et des cargneules (Casse-déserte à Arvieux). Des sables marins fossilisés, ridés par les vagues, témoignent encore d'une plage. Les sédiments argileux et calcaires déposés sur le plancher océanique ont ensuite été transformés en schistes par les phénomènes tectoniques.

Les sédiments déposés au fond de cette mer se sont trouvés portés à haute altitude lorsque se sont formées les Alpes. Ils voisinent ainsi les basaltes en coussinets qui se sont formés à près de 3000 m sous l'eau). A Saint Véran, dans la haute vallée de l'Aigue Blanche, a été trouvée une coquille saint Jacques fossilisée abandonnée sur le lambeau d'une plage en bordure du massif cristallin.

Source : <https://www.queyras-locations.fr/page/queyras-geologie>

Crédit photo : CDRP05



## Point de vue (I)

Les vues sur le massif du Queyras sont dégagées de toutes parts.

Crédit photo : CDRP05





## Col Fromage (J)

Col emblématique du Queyras au carrefour de nombreux sentiers de randonnée. Sa belle exposition au soleil invite à la détente. Ce col offre une très jolie vue sur le vallon du Cristillan.

Crédit photo : CDRP05

---



## Point de vue (K)

Très belle vue dégagée sur le hameau du Tioure et la vallée du Cristillan.

Crédit photo : CDRP05

---



## Chapelle Ste Barbe (L)

Cette chapelle dont l'architecture est très proche de celle de quatre chapelles du canton d'Aiguilles construites vers 1680, date peut-être du 4e quart du 17e siècle. Source: <https://dossiersinventaire.regionpaca.fr>

Crédit photo : CDRP05

---



## Le Villard (M)

Hameau d'altitude situé non loin de Ceillac. Un panneau explicatif raconte l'histoire de ce hameau.

Crédit photo : CDRP05

---



## Source (N)

Une source diffuse laisse couler son eau de part et d'autre du chemin entres d'imposants blocs erratiques

Crédit photo : CDRP05