
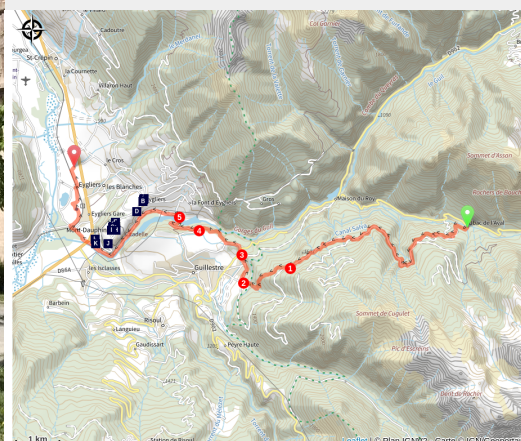


De l'Ubac de Laval à Eygliers

CC du Guillestrois et du Queyras - Ceillac



(CDTE05-Muriel Garneri)



Une étape très forestière avec quelques belles fenêtres sur Guillestre ou les Ecrins et la possibilité d'un détour culturel au fort Vauban de Mont-Dauphin.

Appréciations encore la paix qui règne dans les forêts, la variété des essences végétales, le chant des oiseaux. Quelques belles fenêtres s'ouvrent sur les Gorges du Guil et sur la vallée de Guillestre.

Au Plateau du Simoust, on traverse un univers pastoral, bordé d'impressionnantes falaises.

On ne se prive pas, enfin, du plaisir anachronique de parcourir à cheval les fortifications Vauban à Mont-Dauphin.

Infos pratiques

Pratique : Équestre

Durée : 4 h

Longueur : 17.2 km

Dénivelé positif : 409 m

Difficulté : Facile

Thèmes : Faune, Flore et forêt,
Point de vue

Accessibilité : Rando avec âne

Itinéraire

Départ : Ubac de Laval

Arrivée : Eygliers

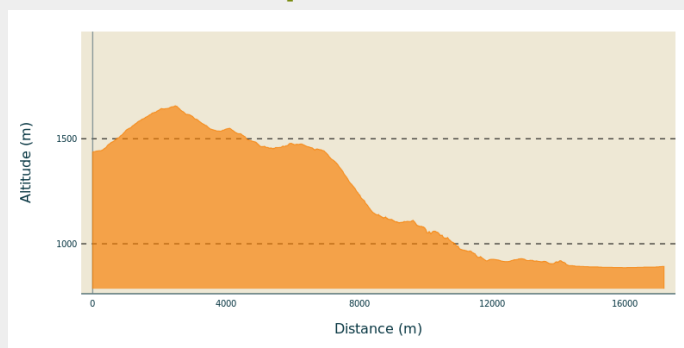
Balisage : — Équestre

Communes : 1. Ceillac

2. Guillestre

3. Eygliers

Profil altimétrique



Altitude min 886 m Altitude max 1657 m

Quitter le Petit Chalet par le sentier qui passe derrière une vieille ferme et monte doucement jusqu'à la piste forestière, en dessous d'une résidence secondaire. Monter pour traverser le Bois Clair, puis à flanc la Forêt de la Réortie, et enfin le secteur de Roche Rousse et du Rocher de l'Aigle, toujours en direction de Guillestre (non balisé).

1. Descendre jusqu'à Guillestre par le sentier de Mondone qui débouche sur la Rue du Pied du Bois.
2. Prendre à droite vers le Pain de Sucre, puis sur la Route du Porteau qui débouche sur la D902 Route du Queyras (non balisé).
3. La longer brièvement en partant à droite puis traverser (attention : peu de visibilité et les voitures arrivent vite!). Continuer sur la route, puis la piste, puis le sentier (PR) en direction du Plateau du Simoust jusqu'à la route du Chemin des Barnières.
4. Descendre (à droite) la route du Chemin des Barnières, passer le Pont du Simoust.
5. Là, plusieurs possibilités :

Pour retourner Chez Fado directement :

Après le pont, continuer à gauche sur la piste de la Main du Titan jusqu'à la Route de Saint Guillaume et prendre à gauche pour continuer le long du Guil. Après le passage sous la N94, continuer sur la piste et traverser la Voie Ferrée à La Guinguette. Prendre la piste en face et toujours à droite .

Pour retourner Chez Fado avec un passage par les fortification Vauban de Mont-Dauphin :

Après le pont du Simoust, continuer tout droit vers la station d'épuration puis monter à gauche sur la piste en direction d'Eygliers. Tourner à gauche à la Chapelle pour rejoindre le fort de Mont-Dauphin par la D137. Après la visite de Montdauphin, descendre jusqu'à la route St Guillaume puis tourner à gauche le long du Guil. Ensuite, continuer sur la piste qui mène à la voie ferrée et prendre la piste légèrement à droite qui mène au gîte Chez Fado.

Pour retourner au Glacier Bleu (voir variante Etape 1 par le col Garnier) :

Après le pont du Simoust, continuer tout droit vers la station d'épuration puis monter à gauche sur la piste en direction d'Eygliers. Tourner à gauche à la Chapelle pour

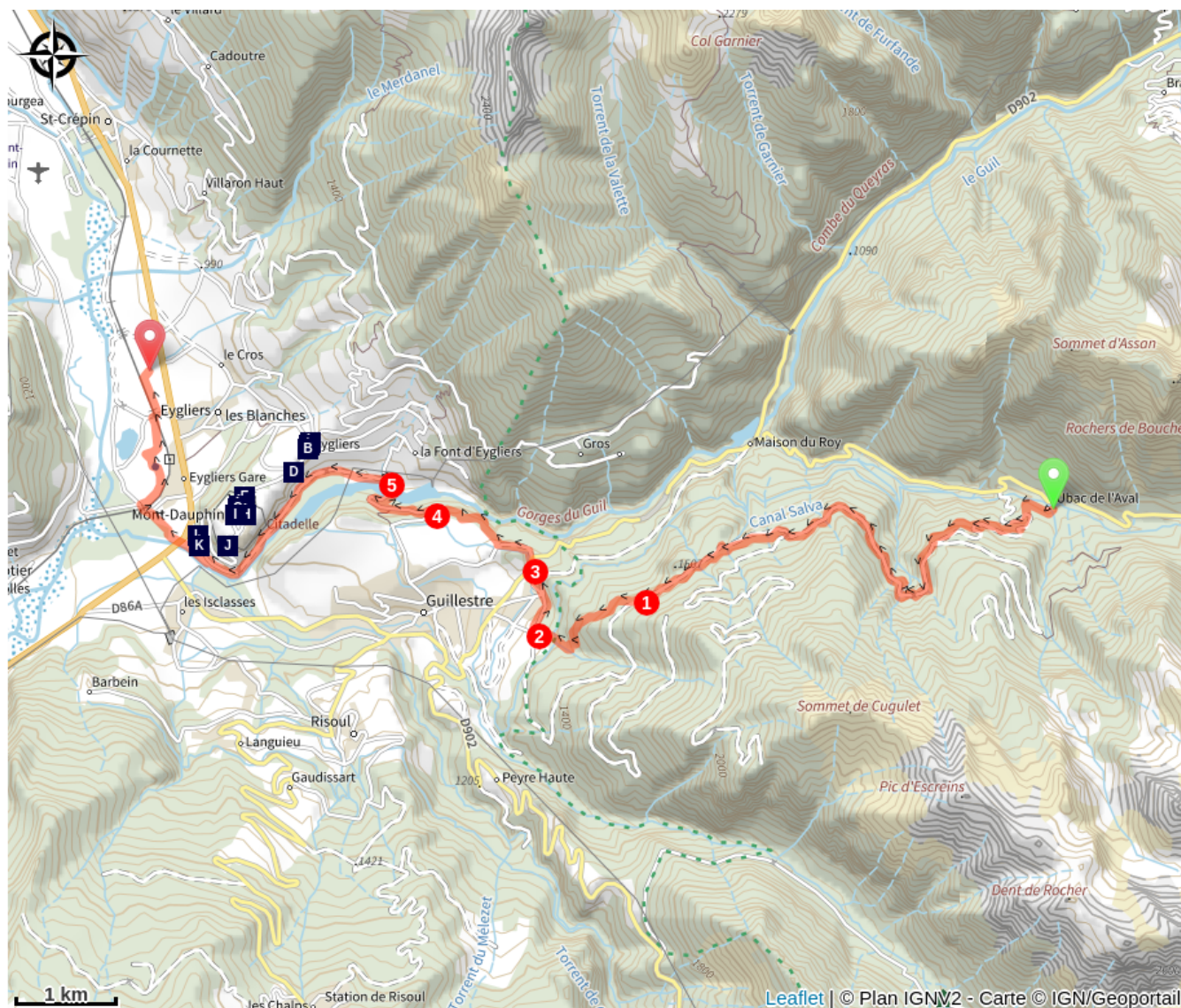
rejoindre le fort de Mont-Dauphin par la D137.

- **Etapas :**

Chez Fado : <https://www.facebook.com/chez.fado/>

Le Glacier Bleu : <http://www.leglacierbleu.fr/>

Sur votre chemin...



- ~~~~~ Eglise St-Antoine (A)
- Eyglieze chef-lieu (C)
- Les fortifications de Mont-Dauphin (E)
- Le pavillon de l'Horloge (G)
- Fontaine des quatre coins (I)
- Le torrent du Guil (K)
- Lavoir (B)
- Point de vue (D)
- Porte de Briançon (F)
- Citadelle de Mont-Dauphin et sa place forte (H)
- Porte d'Embrun (J)
- ~~~~~ Chapelle Saint-Guillaume (L)

Toutes les infos pratiques

Recommandations

Parc Naturel Régional du Queyras : respecter le règlement.

Certains sites sont sensibles : rester sur les sentiers.

Zone de pâturage : respecter les indications concernant les chiens de troupeaux.
Respecter les précautions spécifiques liées au milieu montagnard (météo, chutes de pierres...)

Cavalier bon marcheur, cheval solide et entraîné.

Etant donné les dénivelés, la vitesse est estimée généralement à 3 km/h

Pour randonner dans le Queyras avec un professionnel du tourisme équestre, contacter Amandine Emery aux Sabots de Vénus ou Vincent Rasse à l'école d'équitation du Lac.

Accessibilité



Rando avec âne

Sur votre chemin...



~ Eglise St-Antoine (A)

Cette église est de style roman-lombard (roman tardif). A l'intérieur, se trouve de rares peintures du 16ème siècles, découvertes en 1968.

Crédit photo : CDRP05



Lavoir (B)

Très beau lavoir en pierre et sa fontaine situés dans le centre du village d'Eyglis.

Crédit photo : CDRP05



Eyglis chef-lieu (C)

Eyglis compte une quinzaine de hameaux dont Eyglis chef-lieu ou "Quartier du Roy". Certains hameaux sont très anciens comme "La Font d'Eyglis", à l'opposé d'"Eyglis gare" qui s'est développé le long de la route nationale à partir du XIXème, près de la gare.

Crédit photo : CDRP05



Point de vue (D)

Incroyable panorama sur La vallée du Guil avec le Mont Guillestre, la vallée de la Durance et sur les impressionnantes falaises de la Rue des Masques.

Entre Guillestre et Mont-Dauphin, au débouché des gorges du Guil, sur environ deux kilomètres, on découvre un véritable canyon creusé par le torrent du Guil qui coule au pied de falaises de plus de 80 m de hauteur, espacées de seulement 200 m. A l'ère quaternaire, aux époques glaciaires Riss et Wurm (2 millions à 12 000 ans avant JC) le glacier du Queyras déverse sa moraine frontale par delà le verrou glaciaire de la Combe du Queyras. Ces périodes glaciaires alternent avec des périodes plus chaudes où d'immenses fleuves remodelent le paysage. Ceci explique la constitution particulière de la roche des plateaux de Guillestre et Mont-Dauphin, conglomérat composé de galets, grès, cimentés par de l'argile et du calcaire, appelé poudingue. Les fleuves interglaciaires roulent de nombreux galets de diverses roches arrachées aux jeunes montagnes alpines, que plus tard le glacier compacte et cimente par son poids. (Pays guillestrin)

Un sentier longe ces falaises impressionnantes et s'appelle "La Rue des Masques". Ce paysage étrange et sauvage est dû à la création d'une faille et à l'effondrement de la falaise. L'effondrement dû se produire au Moyen Âge, cela frappa l'imagination de la population. Pendant des siècles, les bergers racontèrent que des géants monstrueux et des nains turbulents faisaient des apparitions dans ces lieux. Dès lors, les voyageurs cessèrent de passer par ce chemin une fois la nuit tombée. Il est intéressant de préciser que le nom de rue des « Masques » vient du provençal « Masco » qui désigne précisément des sorciers qui jouent aux boules avec les rochers.

Crédit photo : CDRP05



Les fortifications de Mont-Dauphin (E)

La situation géographique du plateau de Mont-Dauphin permet la mise en oeuvre d'une citadelle construite en forme d'étoile :

-un système bastionné : successions de bastions triangulaires et de demi-lunes, des fortifications enterrées avec de larges fossés, qui utilisent massivement un matériau local à savoir le marbre de Guillestre (en réalité de la marbrerie du Roi d'Eyglies, qui est en plus non pas du marbre mais du granit rose).

-des falaises abruptes côté Durance, Guil (Embrun), formant un vrai éperon rocheux

-une fortification avancée du côté du glacis d'Eyglies (lunette d'Arçon)

Source: <https://www.envie-de-queyras.com>

Crédit photo : CDRP05



Porte de Briançon (F)

La porte principale d'accès au Fort dite "Porte de Briançon" est gardée par un pont-levis et une herse. Les portes en bois ou vantaux truffées de clous permettaient d'abîmer les haches d'éventuels assaillants.

On peut admirer l'imagination de Vauban pour défendre la place forte avec notamment une seconde porte métallique qui tombait du passage voûté pour stopper une attaque. **Source:** <http://guillestre.free.fr>

Crédit photo : CDRP05



Le pavillon de l'Horloge (G)

L'horloge visible dans le campanile n'est pas celle que Dauphin Guillestre regarde en 1885. Celle-ci est installée dans les années 1920 et est toujours en place. Elle provient de la Maison Arsène Cretin-L'Ange à Morbier dans le Jura.

Source: <http://fortificationetmemoire.fr>

L'office de tourisme est aujourd'hui installé dans le pavillon de l'Horloge.

Crédit photo : CDRP05



Citadelle de Mont-Dauphin et sa place forte (H)

La place forte de Mont-Dauphin, construite par Vauban à partir de 1693, est inscrite depuis 2008 au patrimoine de l'UNESCO. Comme Briançon, elle fait partie des 12 sites majeurs Vauban reconnus par l'UNESCO en France.

La place-forte donne une vue unique sur l'ancien tracé de la voie romaine Via Domitia, qui permettait de rejoindre depuis l'Italie (via le Col de Montgenèvre) la péninsule ibérique, en passant par Embrun, Gap, Nîmes, Montpellier, Narbonne, etc.

Crédit photo : CDRP05



Fontaine des quatre coins (I)

Cette fontaine en marbre rose de Guillestre, construite en 1791, se trouvait à l'origine sur l'emplacement de la mesure à grain et a été déplacée en 1838 au croisement de la rue Catinat et de la rue du Colonel Cabrie. On remarque au pied le départ vers la gargouille centrale de la rue Catinat.

Crédit photo : CDRP05



Porte d'Embrun (J)

La porte d'Embrun ou "porte de secours", est percée au centre de la courtine.

Crédit photo : CDRP05



Le torrent du Guil (K)

Le Guil prend sa source dans le cirque du Mont-Viso.

Le Guil est historiquement la voie naturelle de passage de la Provence vers le Piémont et l'ancien royaume de Savoie. Il traverse alors le territoire de 8 communes (Ristolas, Abriès, Aiguilles, Château-Ville-Vieille, Arvieux, Guillestre, Eygliers et Réotier), pour se déverser sous Mont-Dauphin dans la Durance (affluent du Rhône) à 880 mètres d'altitude.

Le Guil est alimenté tout au long de son trajet par 179 torrents/affluents, qui viennent grossir ses eaux.

Le torrent du Guil est connu dans toute l'Europe pour ses caractéristiques idéales pour les sports d'eau vive : rafting, kayak, hydrospeed, etc.)

Source: <https://www.envie-de-queyras.com>

Crédit photo : CDRP05



~~~~ Chapelle Saint-Guillaume (L)

La chapelle St Guillaume est fermée au public toute l'année mais c'est de la légende de St Guillaume dont vient tout son intérêt. Pendant des siècles, la main miraculeuse a fait l'objet de pèlerinages et de dévotions. Alors l'unique jour d'ouverture - le lundi de Pâques - il ne faut pas manquer la procession qui ramène la main de St Guillaume, dans une châsse, à la chapelle. La tradition veut qu'ensuite on toque les œufs durs : Celui dont l'œuf casse le premier "paie un coup" à l'autre.... Chapelle ouverte uniquement le lundi de Pâques à l'occasion de la fête de la Saint-Guillaume : procession religieuse et célébration de la messe, foire au pied de la chapelle.

Source: <http://rando.guillestrois.com>

Crédit photo : CDRP05