
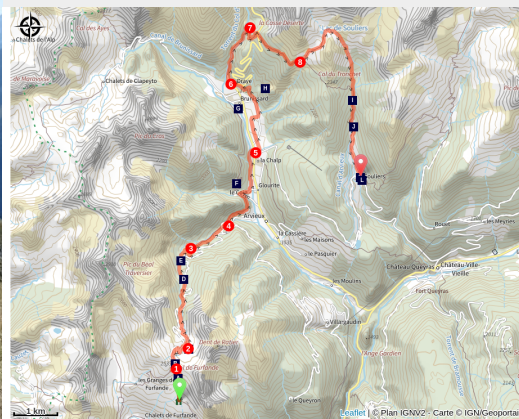


De Furfande à Souliers

CC du Guillestrois et du Queyras - Arvieux



col de Furfande (Les Sabots de Vénus)



Un morceau de bravoure avec beaucoup de dénivelés dans un décor grandiose !

Le col de Furfande, facilement atteint, se redescend dans un panorama infini. La pente se poursuit jusqu'au vallon d'Arvieux, plein de vie. Après La Draye, un univers fantasmagorique accompagne le randonneur jusqu'aux balcons du Tronchet. Le décor change encore dans le vallon minéral menant au lac de Souliers. Enfin, le périple s'achève dans les pâturages.

Infos pratiques

Pratique : Équestre

Durée : 7 h

Longueur : 20.7 km

Dénivelé positif : 1099 m

Difficulté : Difficile

Thèmes : Col et sommet, Géologie, Savoir faire

Accessibilité : Rando avec âne

Itinéraire

Départ : Refuge de Furfande

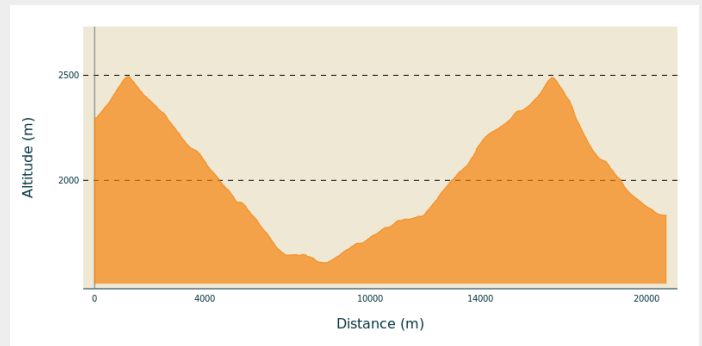
Arrivée : Le Grand Rochebrune, Souliers

Balisage : — Équestre

Communes : 1. Arvieux

2. Château-Ville-Vieille

Profil altimétrique



Altitude min 1608 m Altitude max 2494 m

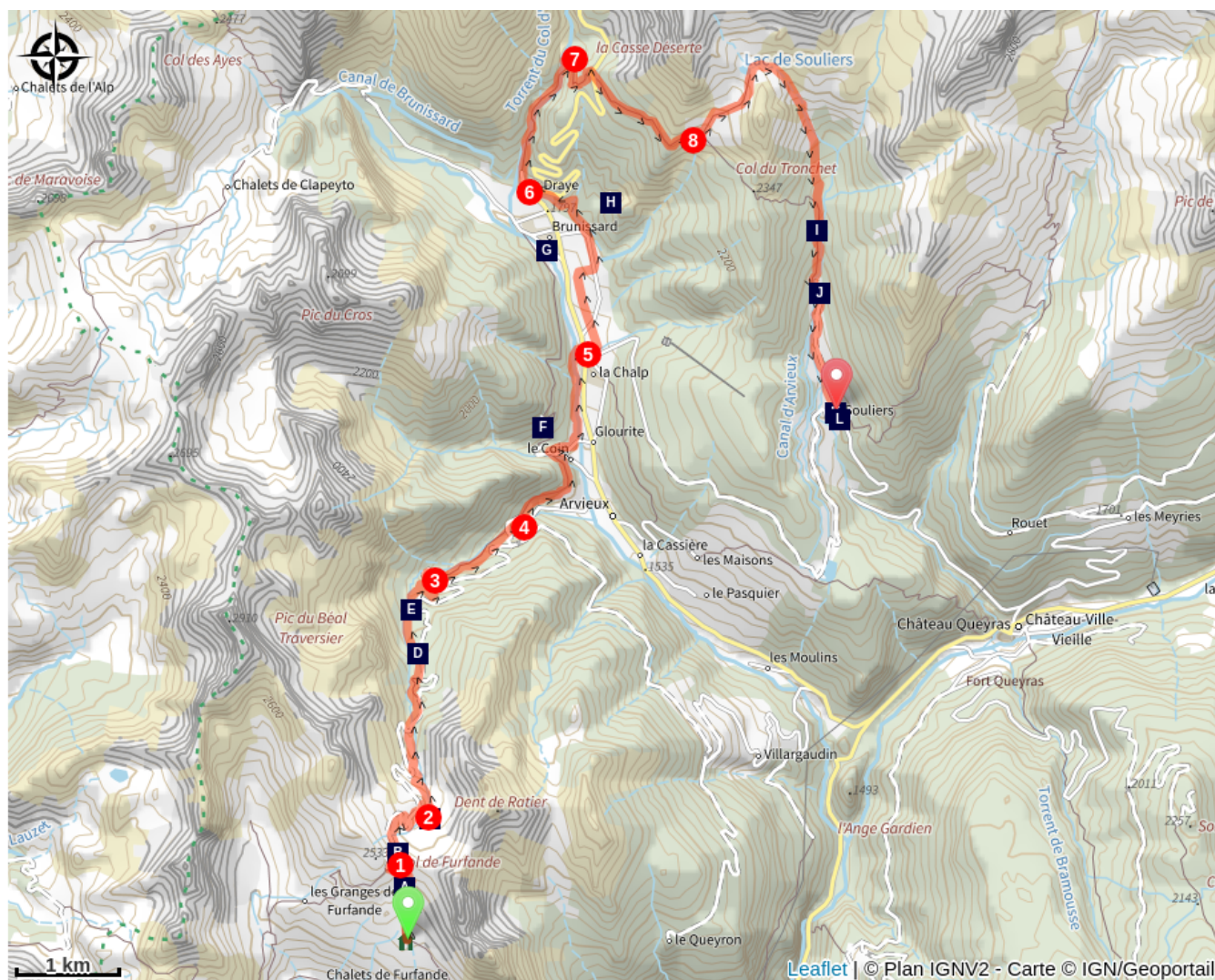
Quitter le Refuge de Furfande et monter au Col de Furfande (2505m) sur le sentier GR58-GRP Tour de la Dent de Ratier.

1. Une fois le col franchi, redescendre sur la piste.
2. Reprendre le GR au niveau de l'accès à la cabane de berger pour, en coupant les lacets de la piste, longer le torrent du Plan du Vallon et passer à la Cabane du même nom. Après la Cabane, continuer dans le sous-bois sur le GR58-GRP passant à l'étang (quelques passages techniques à la sortie du bois) jusqu'à « Pied La Graduère ».
3. Là, après un bref passage sur piste, quitter le GR-GRP en prenant le raidillon GR58-GRP Variante en direction d'Arvieux, le long du torrent de Champ la Maison.
4. Avant Arvieux, quitter le GR-GRP Variante et prendre la piste PR à gauche vers Le Coin. Franchir (à gué) le torrent de Combe Bonne puis, derrière Le Coin, continuer sur la piste PR le long du Torrent de la Rivière pour rallier La Chalp d'Arvieux.
5. A La Chalp, traverser la D902, passer à côté des remontées mécaniques et prendre la 1ère à gauche sur les pistes des Espars (balisage équestre) jusqu'au canal (6) de Brunissard pour atteindre la route du col de l'Izoard. Traverser.
6. A La Draye, monter la route en impasse, qui évolue en piste puis en sentier sur le GR le long du torrent de l'Izoard (sentier pierreux !).
7. Puis bifurquer dans le sous-bois jusqu'au parking de l'Izoard (Col de la Plâtrière, 2212m). Traverser la D902 et continuer en direction du Vallon et du lac de Souliers, sur un sentier en balcon.
8. Tourner à gauche vers le lac de Souliers par le Vallon (ne pas prendre vers le col du Tronchet). Après le lac de Souliers (2487m), entamer la descente (pierreuse) vers la bergerie de Souliers puis Souliers (alpages) : étape au Grand Rochebrune.

• Etapes :

Le Grand Rochebrune : <https://www.gitedesouliers.fr/>

Sur votre chemin...



Chalets et granges de Furfande (A)

Bergerie (C)

Lac (E)

Lavoir (G)

Bergerie de Souliers (I)

----- Chapelle (K)

Col de Furfande (B)

Cabane du plan du Vallon (D)

Point de vue sur Arvieux (F)

Site d'escalade de Partus (H)

Source (J)

Hameau de Souliers (L)

Toutes les infos pratiques

Recommandations

On peut réduire les dénivellés en évitant la combe de l'Izoard et le lac de Souliers : rallier Les Maisons (de préférence par La Chalp et le GR5 mais possible aussi par Arvieux et la route D502) puis le lac de Roue puis Souliers.

Parc Naturel Régional du Queyras : respecter le règlement.

Certains sites sont sensibles : rester sur les sentiers.

Zone de pâturage : respecter les indications concernant les chiens de troupeaux.

Respecter les précautions spécifiques liées au milieu montagnard (météo, chutes de pierres...)

Cavalier bon marcheur, cheval solide et entraîné.

Etant donné les dénivellés, la vitesse est estimée généralement à 3 km/h

Pour randonner dans le Queyras avec un professionnel du tourisme équestre, contacter Amandine Emery aux Sabots de Vénus ou Vincent Rasse à l'école d'équitation du Lac.

Accessibilité



Rando avec âne

Sur votre chemin...



Chalets et granges de Furfande (A)

Un site classé aux monuments et sites pittoresques des Hautes-Alpes, un grand point de passage des plus grands chemins de randonnées (GR58, GR541, Vial Alpina, GRP Dent du Ratier). Le site de Furfande, situé sur la commune d'Arvieux, comprend deux alpages situés l'un au dessus de l'autre : les Chalets de Furfande (2027m d'altitude), les Granges de Furfande (2285 m d'altitude).

Source : <https://www.envie-de-queyras.com/guide/chalets-granges-furfande-queyron>

Crédit photo : CDRP05



Col de Furfande (B)

Le Col de Furfande, situé à 2500 mètres d'altitude, offre un somptueux panorama sur les massifs et sommets alentours (la Dent du Ratier, la Font Sancte...) ainsi que sur l'ensemble des alpages de Furfande et ses nombreux chalets et granges d'estive.

Crédit photo : CDRP05



Bergerie (C)

Cabane pastorale située juste en dessous du Col de Furfande.

Crédit photo : CDRP05



Cabane du plan du Vallon (D)

Bel espace équipé pour les pique-niques (BBQ, tables...). Un abri sommaire permet de s'abriter en cas de mauvais temps.

Crédit photo : CDRP05



Lac (E)

Petit lac sans nom qui se fait appeler "Lac du Radier de Furfande". Il est situé juste après le Ravin de Clapouse.

Crédit photo : CDRP05



Point de vue sur Arvieux (F)

Beau point de vue panoramique sur le village d'Arvieux, porte d'entrée sur la vallée de l'Izoard. Arvieux est une station village entourée de ses 13 hameaux.

Crédit photo : CDRP05



Lavoir (G)

Dans le Rue d'Aval du centre du village de Brunissard, un lavoir et une fontaine permettent de se recharger en eau.

Crédit photo : CDRP05



Site d'escalade de Partus (H)

En direction du ravin de Partus, dans le Bois Noir, le site d'escalade de Partus est un petit mur de Dolomie de plusieurs longueurs de voies équipées.

Crédit photo : CDRP05



Bergerie de Souliers (I)

Le sentier passe à proximité de la bergerie de Souliers. Très beau panorama sur le Pic de Rochebrune et sur la Font Sancte.

Crédit photo : CDRP05



Source (J)

Entre Souliers et la Bergerie de Souliers, ne manquez pas cette belle source aménagée sur le bas côté du chemin.

Crédit photo : CDRP05



~~~~ Chapelle (K)

Jolie chapelle située à la sortie du hameau de Souliers.

Crédit photo : CDRP05



Hameau de Souliers (L)

Souliers est un hameau paisible typiquement Queyrassin avec ses vieilles maisons en bois , ses fontaines, sa chapelle et ses champs agricoles.

Crédit photo : CDRP05